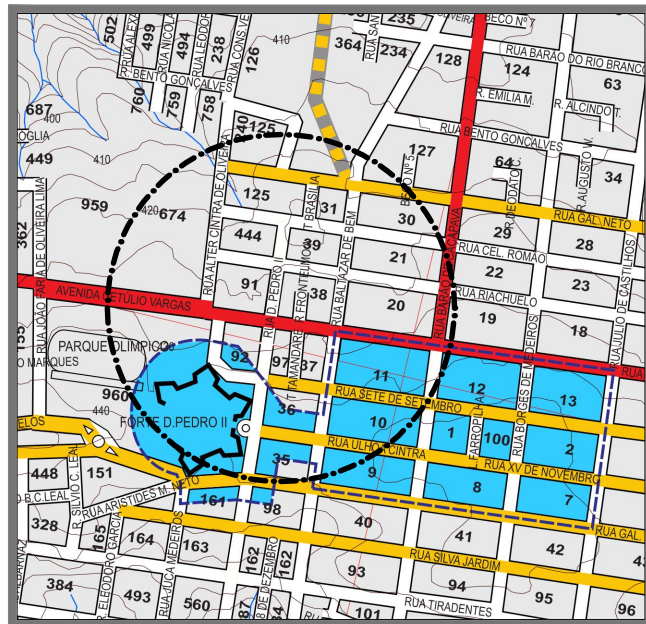


**LOCALIZAÇÃO DE CAÇAPAVA DO SUL
NO RIO GRANDE DO SUL**



**LOCALIZAÇÃO - PDDM ESTRUTURA VIÁRIA
RUA DOM PEDRO II.**

S/Escala

CONVENÇÕES:

Pavimentação	
Poste	
Arborização	
Rebaixo Meio-fio	

PAVIMENTAÇÃO COM BLOCOS DE CONCRETO

Coordenadas geográficas
ESQUINA COM A RUA LUCIO JAIME
V: Lat. 30°30'29.97"S
V: Long. 53°29'25.75"O



RUA LUCIO JAIME

RUA RIACHUELO

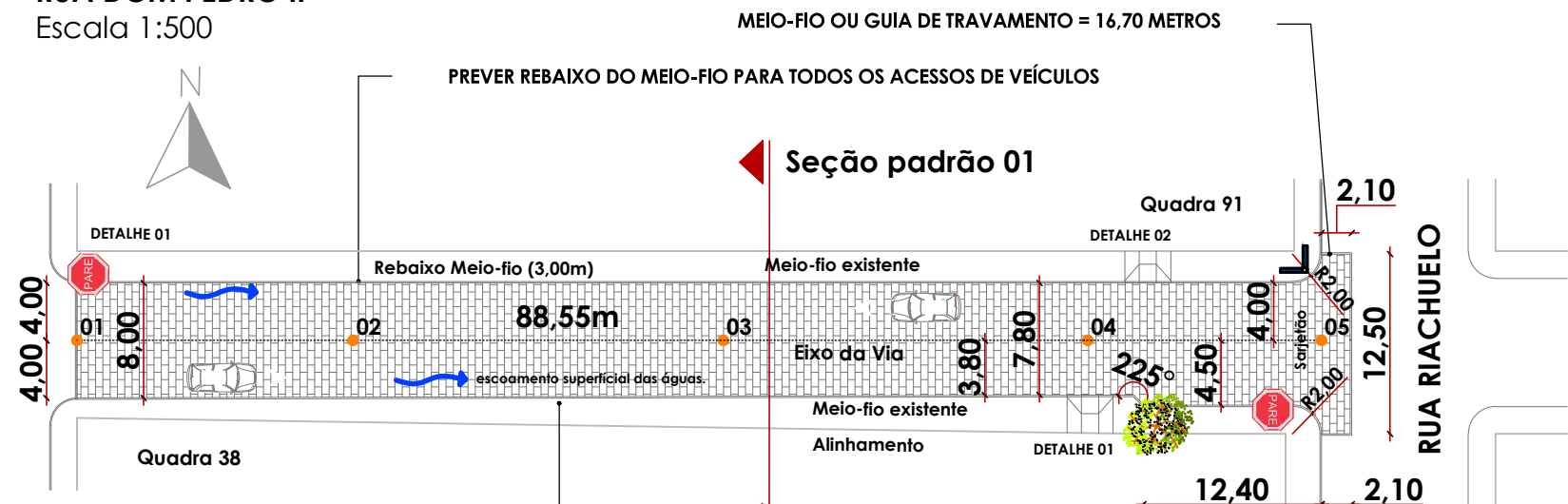


**PLANTA DE LOCALIZAÇÃO
RUA DOM PEDRO II**

Escala 1:500

RUA LUCIO JAIME

RUA RIACHUELO



**PLANTA BAIXA - PAVIMENTAÇÃO
RUA DOM PEDRO II**


Escala 1:500

a: 718,00m²

Observar as Normas Técnicas:

- NBR 9.781 - PEÇAS DE CONCRETO PARA PAVIMENTAÇÃO
- NBR 15.953 - PAVIMENTO INTERTRAVADO COM PEÇAS DE CONCRETO - EXECUÇÃO

DESENHO: DELCIO MELO - CFT 0049636405-7D



PREFEITURA MUNICIPAL DE CAÇAPAVA DO SUL

Rua XV de Novembro, 438, Caçapava do Sul /RS

Secretaria Municipal de Planejamento e Meio Ambiente

RESP. TÉCNICO:

SCHAIANE DA SILVA LOPES
ARQUITETA E URBANISTA - CAU/RS A 142294-4

PREFEITO MUNICIPAL:

GIOVANI AMESTOY

PROJETO: PAVIMENTAÇÃO URBANA

ENDEREÇO: RUA DOM PEDRO II

BAIRRO: CENTRO

OBJETO: LOCALIZAÇÃO E PAVIMENTAÇÃO

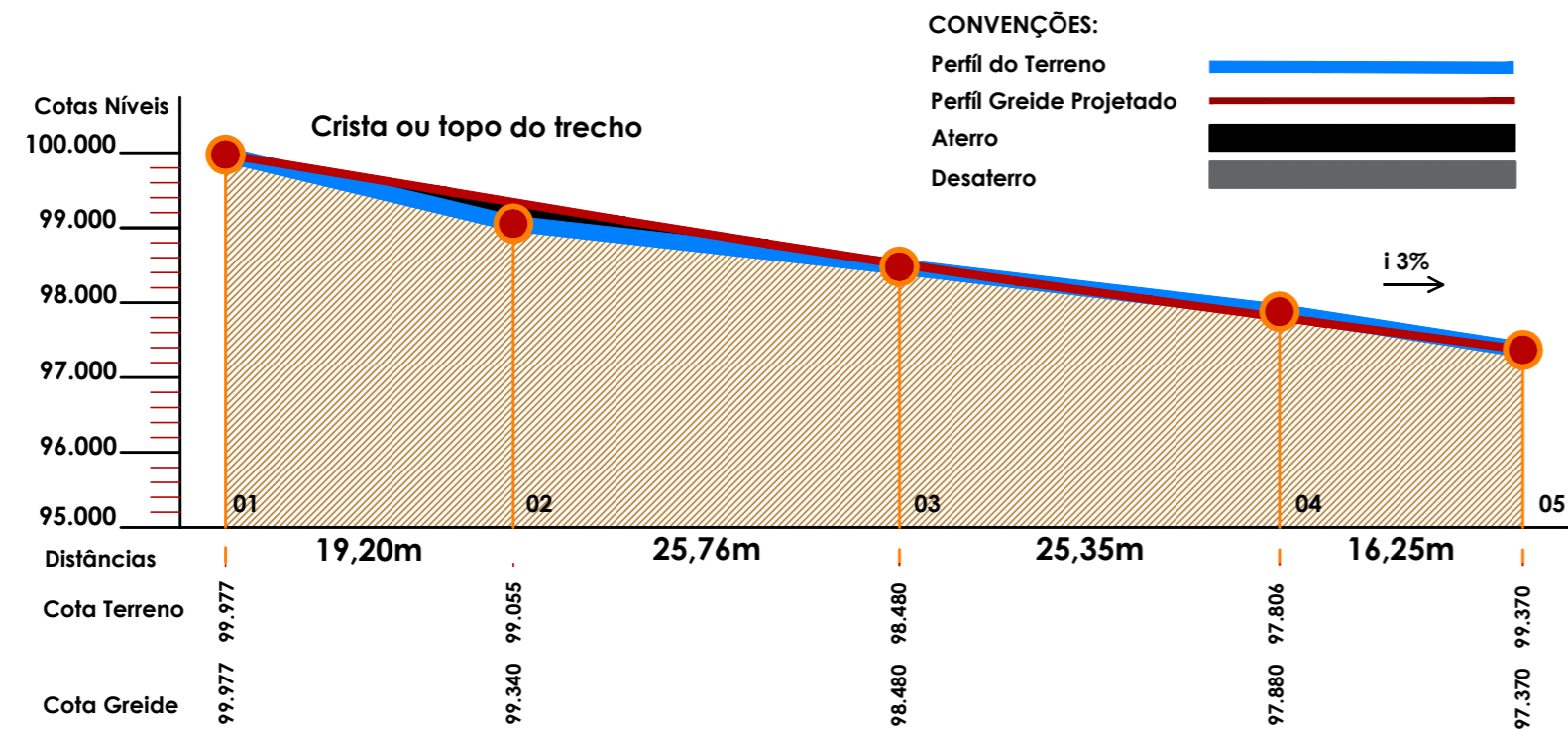
ESCALA: Indicada

JUNHO 2024

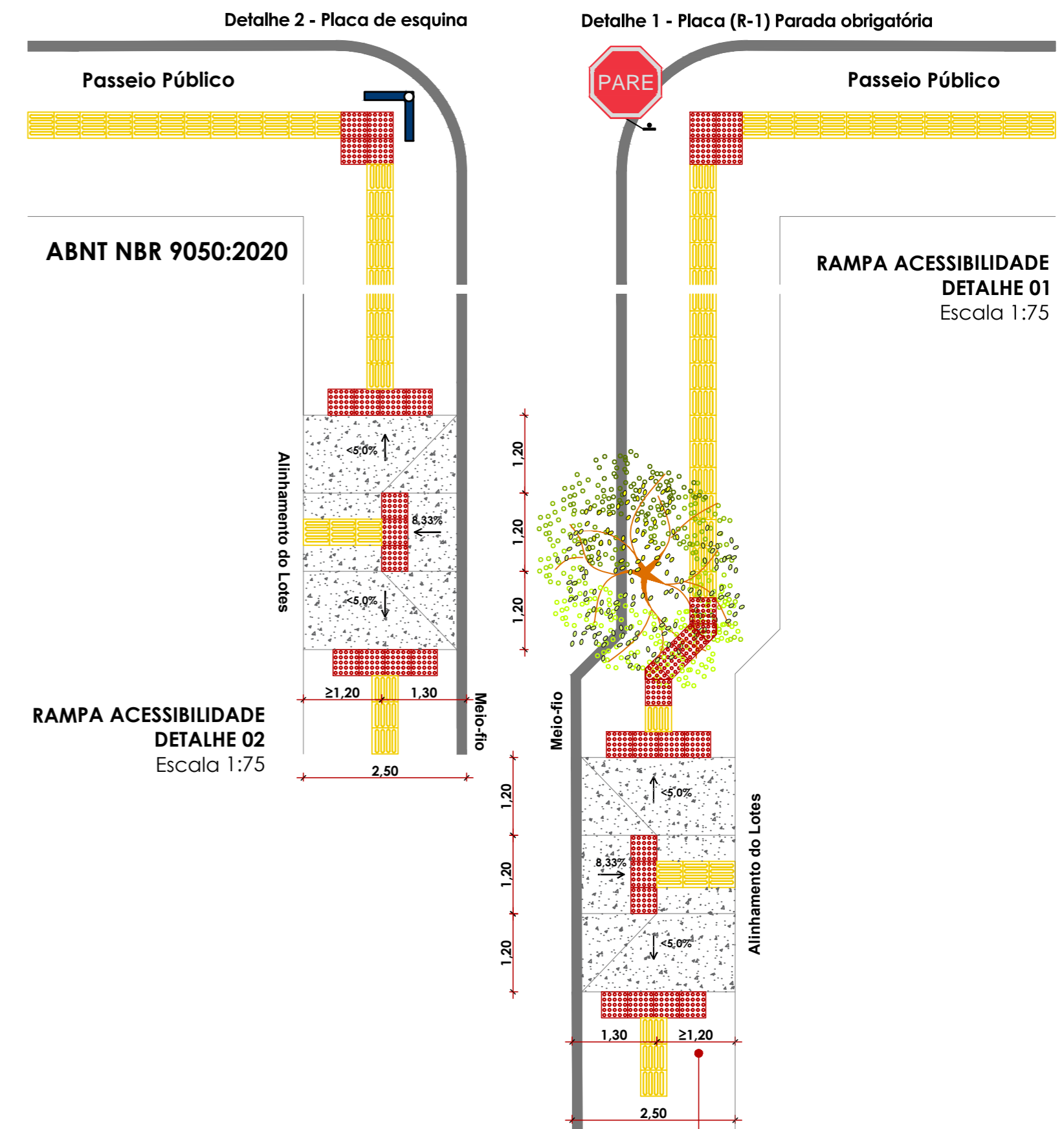
PRANCHA

01/02

RUA RIACHUELO


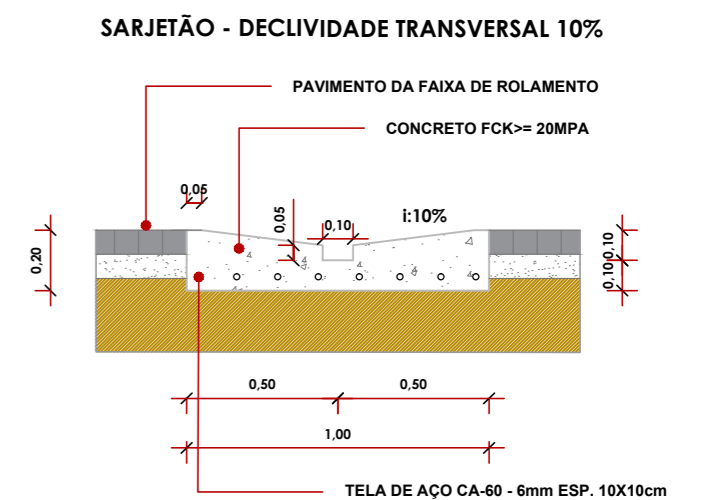
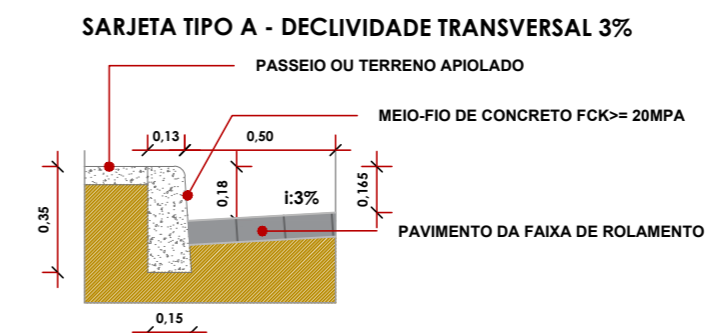
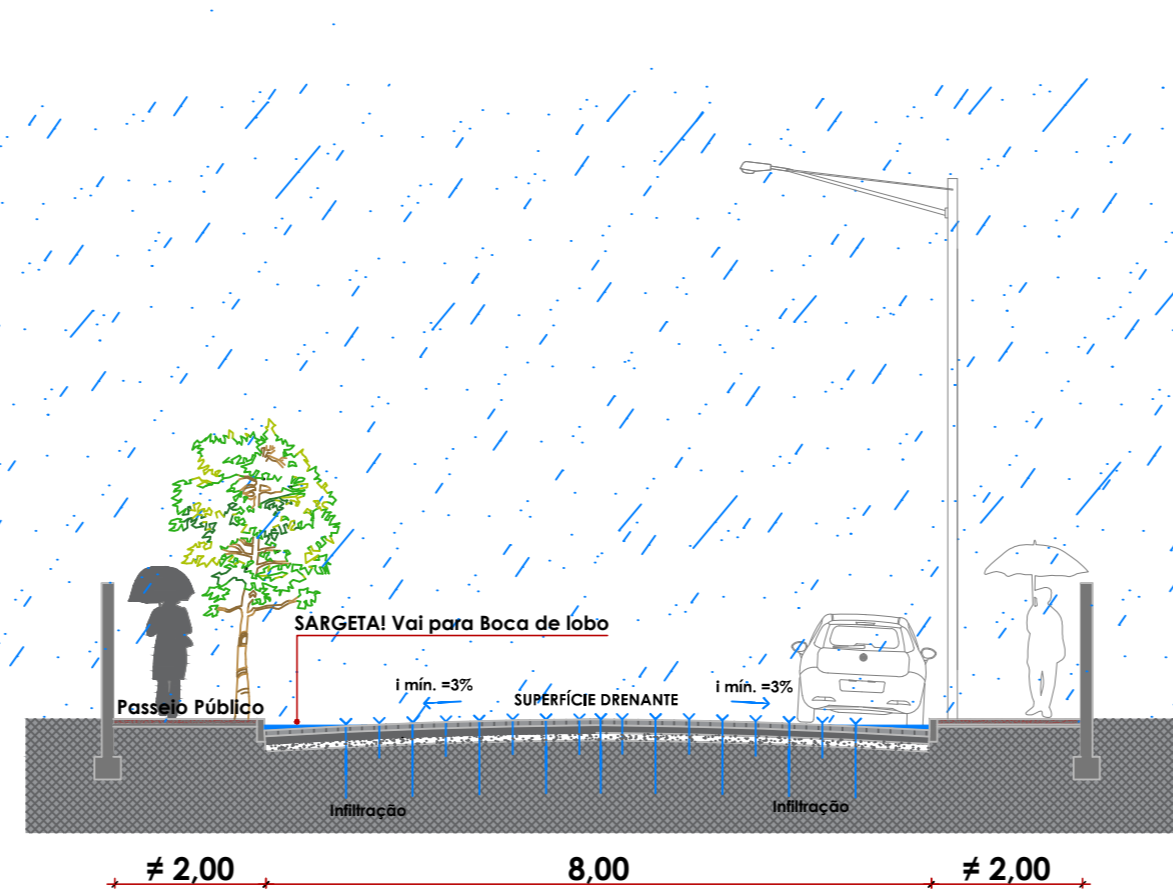
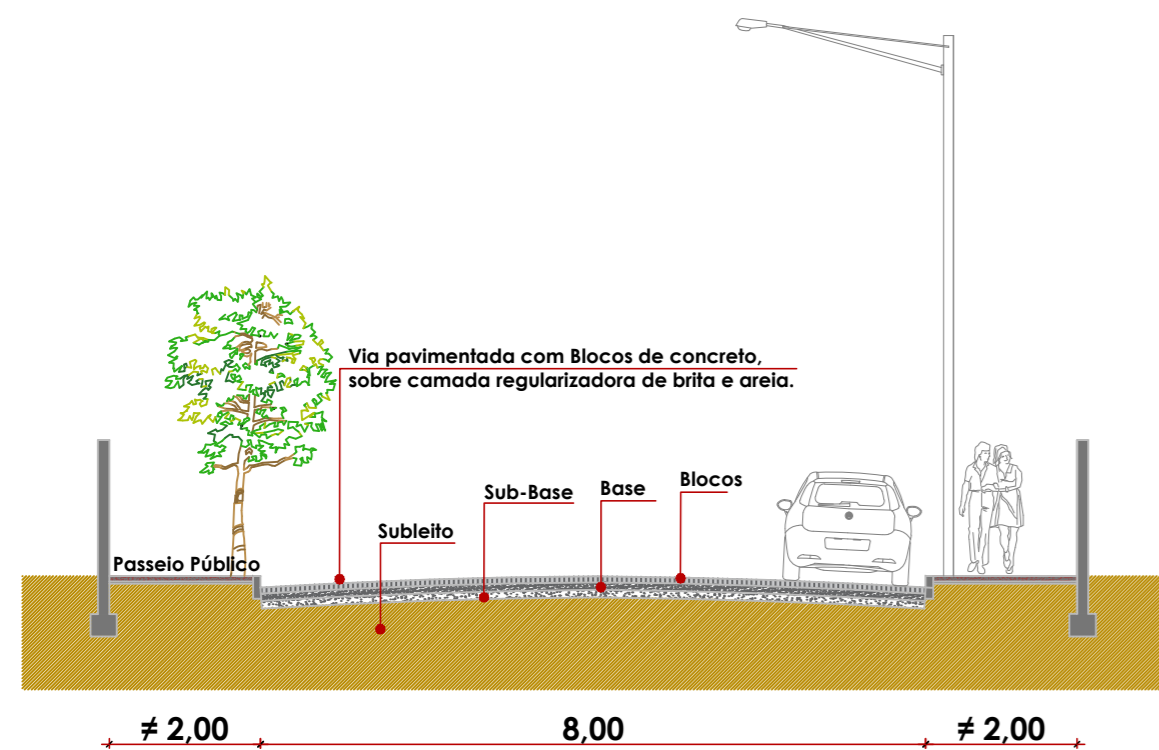
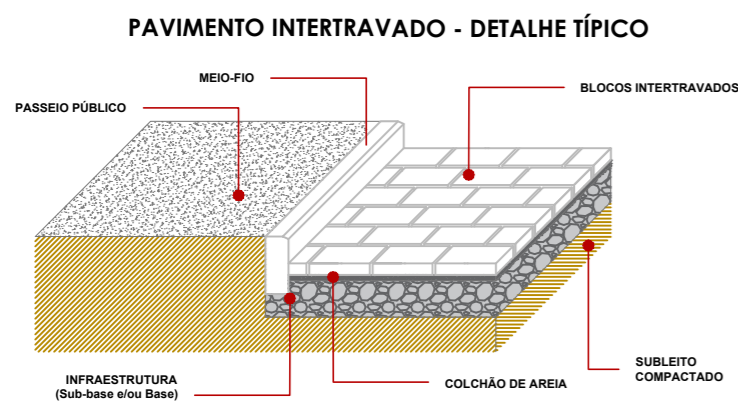
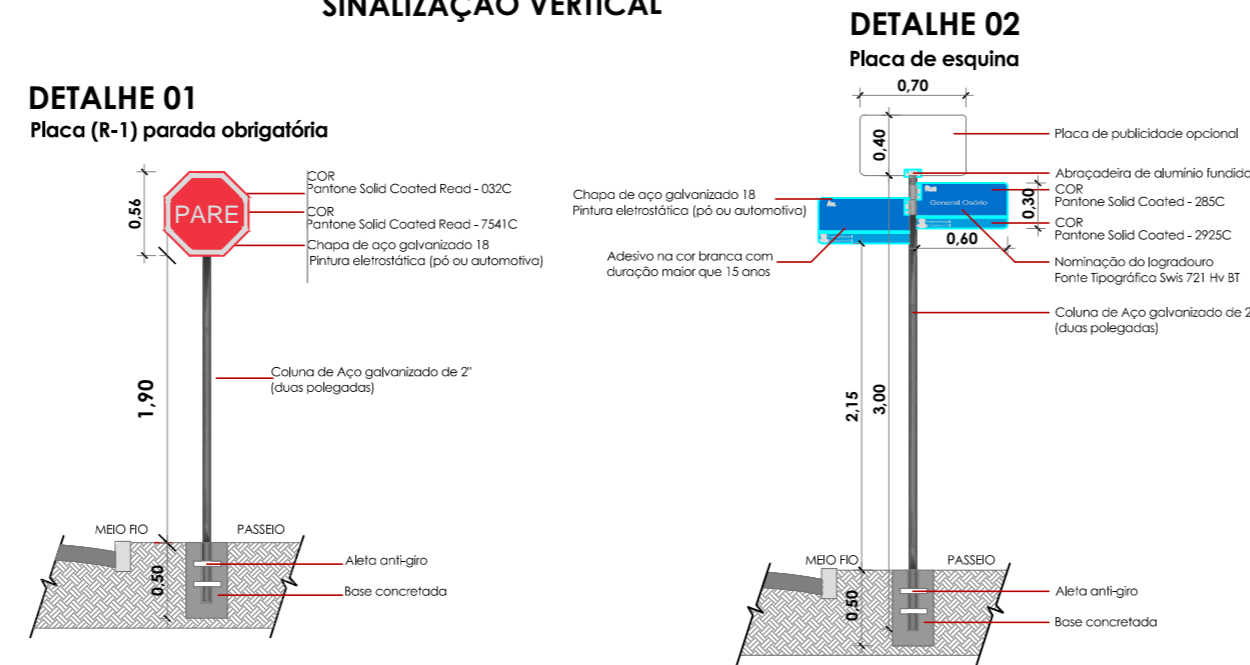


PERFIL LONGITUDINAL - RUA BRUNO RECK
 Escala 1:500 - HORIZONTAL E 1:100 - VERTICAL



RAMPA ACESSIBILIDADE DETALHE 02
 Escala 1:75

SINALIZAÇÃO VERTICAL



PREFEITURA MUNICIPAL DE CAÇAPAVA DO SUL
 Rua XV de Novembro, 438, Caçapava do Sul / RS
 Secretaria Municipal de Planejamento e Meio Ambiente

RESP. TÉCNICO:
 SCHAIA NE DA SILVA LOPES
 ARQUITETA E URBANISTA - CAU/RS A 142294-4

PREFEITO MUNICIPAL:
 GIOVANI AMESTOY

PROJETO: PAVIMENTAÇÃO URBANA
 ENDEREÇO: RUA DOM PEDRO II
 BAIRRO: CENTRO

OBJETO: PERFIL E DETALHES

ESCALA: Indicada JUNHO 2024

PRANCHA
02/02

DESENHO: DELCIO MELO - CFT 004963405-7D