

**LOCALIZAÇÃO DE CAÇAPAVA DO SUL
NO RIO GRANDE DO SUL**

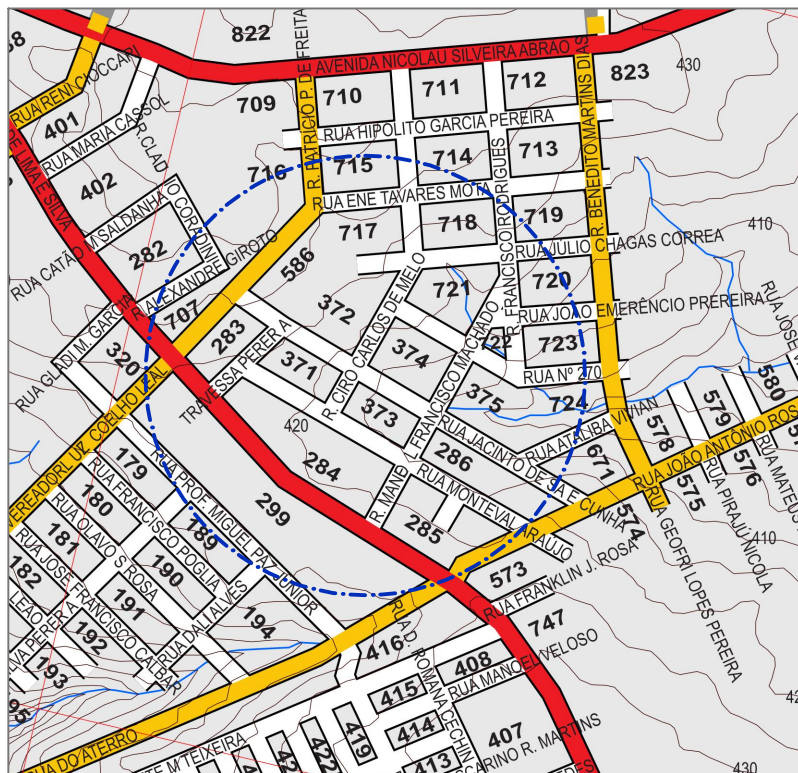


PAVIMENTAÇÃO COM BLOCOS DE CONCRETO




Coordenadas geográficas
Rua Jacinto de Sá e Cunha
V: Lat. 30°31'53.78"S
V: Long. 53°29'52.71"O

**PLANTA DE LOCALIZAÇÃO
RUA DR. JACINTO DE SÁ E CUNHA**
Escala 1:750



- Via estrutural
- Via de ligação
- Via complementar
- Via projetada
- Centro Histórico

**LOCALIZAÇÃO - PDDM ESTRUTURA VIÁRIA
RUA MANOEL FRANCISCO O. MACHADO.**
S/Escala



PREFEITURA MUNICIPAL DE CAÇAPAVA DO SUL

Rua XV de Novembro, 438, Caçapava do Sul /RS

Secretaria Municipal de Planejamento e Meio Ambiente

RESP. TÉCNICO:

SCHAIANE DA SILVA LOPES
Arquiteta e Urbanista - CAU/RS A 142294-4

PREFEITO MUNICIPAL:

GIOVANI AMESTOY

PROJETO: **PAVIMENTAÇÃO URBANA**

ENDEREÇO: RUA JACINTO DE SÁ E CUNHA/RUA MANOEL FRANCISCO O
BAIRRO: **VILA PEREIRA**

OBJETO: **LOCALIZAÇÃO**

ESCALA: INDICADAS

NOV. 2023

PRANCHA

01/05

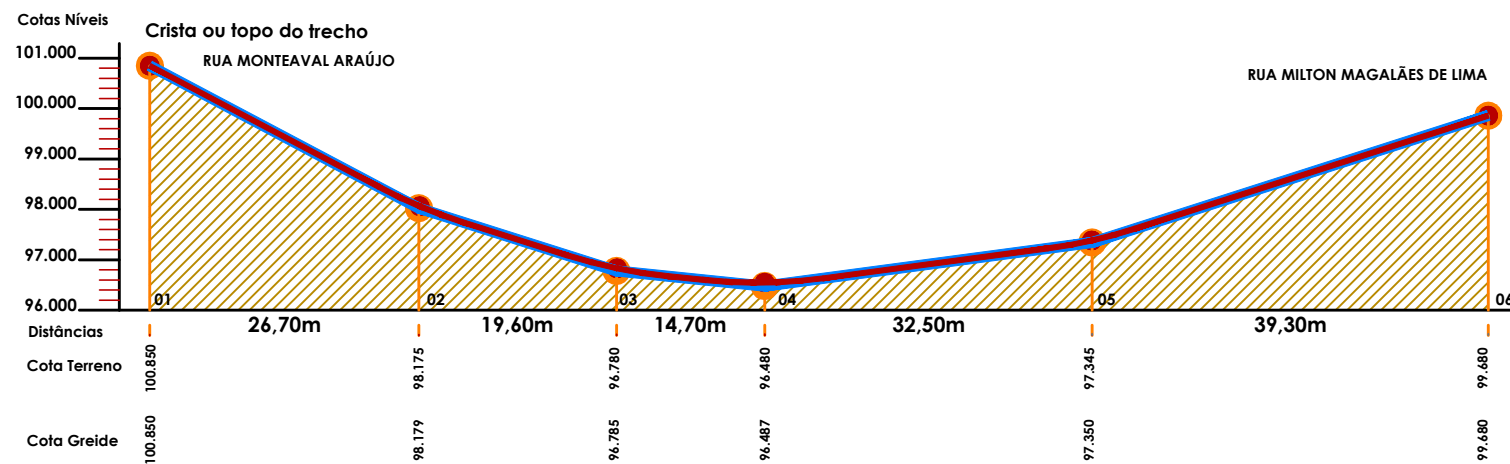
DESENHO: DELCIO MELO - CFT 0049636405-7D



PAVIMENTAÇÃO
 a: 1.480,00m²
 Meio-fio 306 metros

PLANTA BAIXA - PAVIMENTAÇÃO
RUA MANOEL FRANCISCO O. MACHADO
 Escala 1:750

CONVENÇÕES:

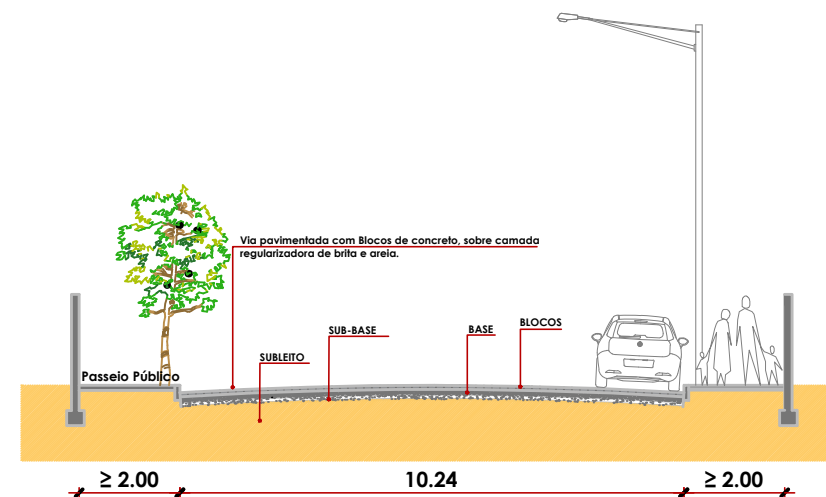


PERFIL LONGITUDINAL - RUA MANOEL FRANCISCO O. MACHADO
 Escala 1:750 - HORIZONTAL E 1:100 - VERTICAL

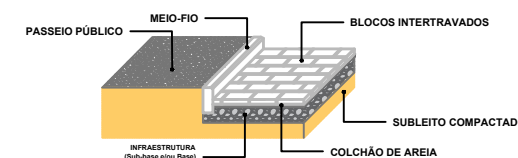
CONVENÇÕES:

Pavimentação	
Poste	
Arborização	
Rebaixo Meio-fio	

Observar as Normas Técnicas:
 • NBR 9.781 - PEÇAS DE CONCRETO PARA PAVIMENTAÇÃO
 • NBR 15.953 - PAVIMENTO INTERTRAVADO COM PEÇAS DE CONCRETO - EXECUÇÃO



CORTE A-A DE SEÇÃO PADRÃO 01-A
RUA MANOEL FRANCISCO O. MACHADO
 Escala 1:150



PAVIMENTO INTERTRAVADO
DETALHE TÍPICO
 Escala 1:150

PREFEITURA MUNICIPAL DE CAÇAPAVA DO SUL
 Rua XV de Novembro, 438, Caçapava do Sul /RS
 Secretaria Municipal de Planejamento e Meio Ambiente

RESP. TÉCNICO: _____
 SCHAIANE DA SILVA LOPES
 Arquiteta e Urbanista - CAU/RS A 142294-4

PREFEITO MUNICIPAL: _____
 GIOVANI AMESTOY

PROJETO: **PAVIMENTAÇÃO URBANA**
 ENDEREÇO: RUA JACINTO DE SÁ E CUNHA/RUA MANOEL FRANCISCO O
 BAIRRO: **VILA PEREIRA**

OBJETO: PAV./PERFÍL/SEÇÃO

PRANCHA
02/05

ESCALA: INDICADAS NOV. 2023

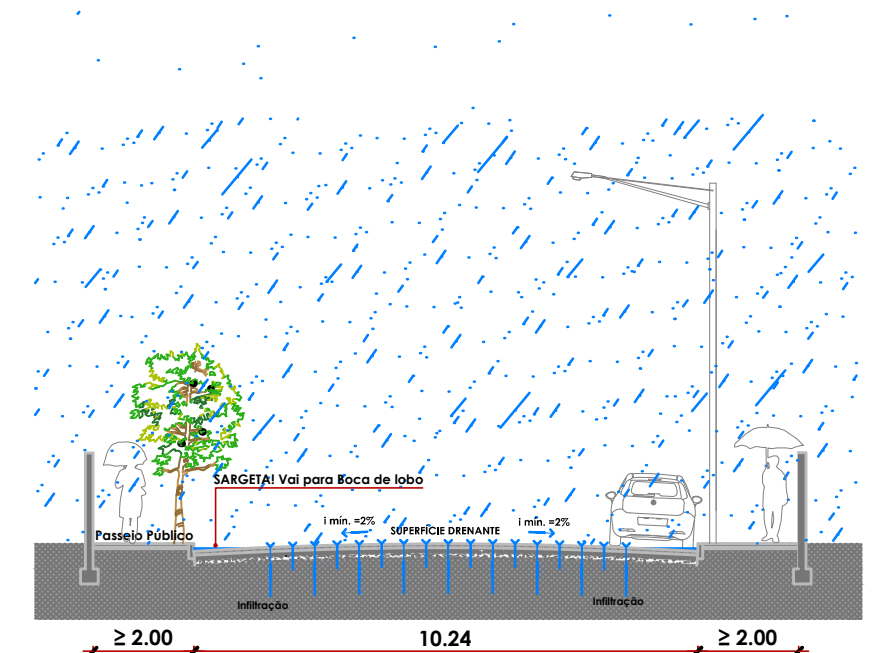
DESENHO: DELCIO MELO - CFT 0049636405-7D



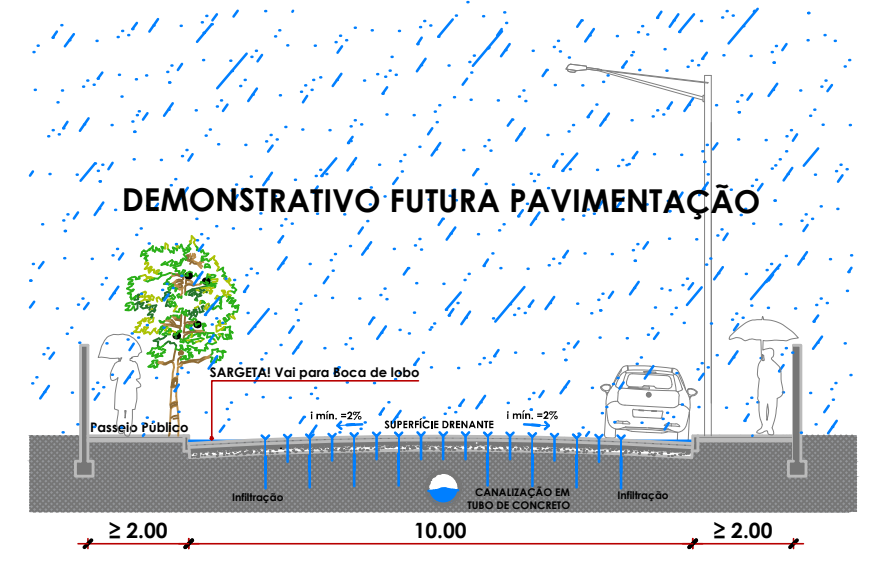
VAI P/ REDE EXISTENTE
 REDE EXISTENTE!
 ISOLAR TRECHO ABAIXO DA CASA.

PLANTA DE DRENAGEM
RUA DR. JACINTO DE SÁ E CUNHA E RUA MANOEL FRANCISCO O. MACHADO
 Escala 1:750

ASSENTAMENTO DE TUBO DE CONCRETO ARMADO
 Os serviços deverão atender, quanto aos materiais e métodos executivos empregados, as disposições de projeto.
Material:
 Argamassa traço 1:3 (cimento e areia) utilizada para vedação das conexões dos tubos de concreto com junta rígida para redes de águas pluviais.
Equipamentos:
 Escavadeira hidráulica: escavadeira hidráulica e compactador mecânico de solo.
Execução:
 Antes de iniciar o assentamento dos tubos, o fundo da vala deve estar regularizado, compactado e com a declividade prevista em projeto. Transportar com auxílio da escavadeira o tubo para dentro da vala, com cuidado para não danificar a peça. Limpar as faces externas das pontas dos tubos e as internas das bolsas.
 Posicionar apontado tubo junto à bolsa do tubo já assentado, proceder o alinhamento da tubulação e realizar o encaixe. O sentido de montagem dos trechos deve ser realizado de jusante para montante, caminhando-se das pontas dos tubos para as bolsas, ou seja, cada tubo assentado deve ter como extremidade livre uma bolsa, onde deve ser acoplada a ponta do tubo subsequente.
 Finalizado o assentamento dos tubos, executam-se as juntas rígidas, feitas com argamassa, aplicando o material na parte externa de todo o perímetro do tubo.
Controle:
 Os tubos de concreto deverão ser provenientes de indústrias qualificadas pela Fiscalização, cumprindo, com o mínimo, as condições previstas nas normas NBR 9793 e NBR 9794, além de outras específicas.



CORTE A'A DE SEÇÃO PADRÃO 01
DRENAGEM - RUA MANOEL FRANCISCO O. MACHADO
 Escala 1:150



DEMONSTRATIVO FUTURA PAVIMENTAÇÃO
CORTE A'A DE SEÇÃO PADRÃO 02
DRENAGEM - RUA DR. JACINTO DE SÁ E CUNHA
 Escala 1:150

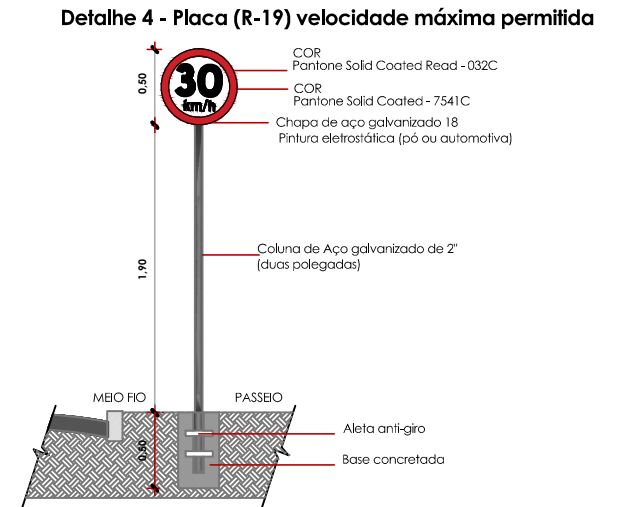
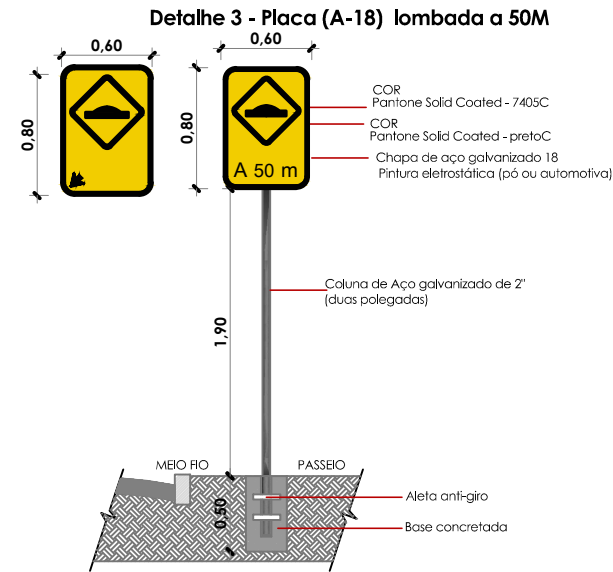
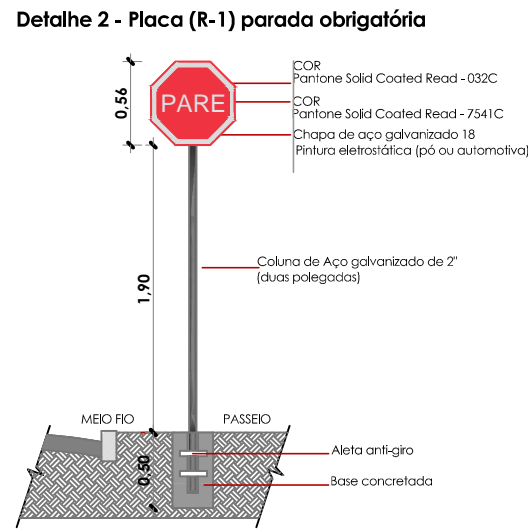
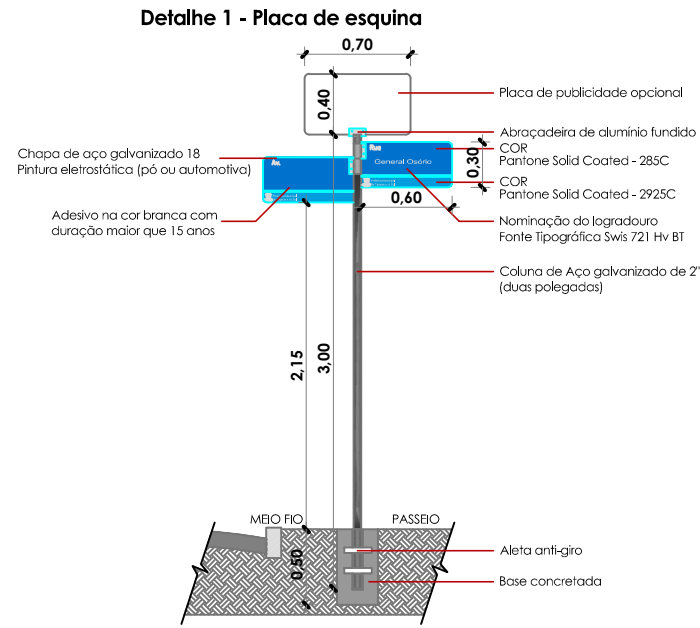
RUA MILTON MAGALHÃES DE LIMA

DESENHO: DELCIO MELO - CFT 0049636405-7D

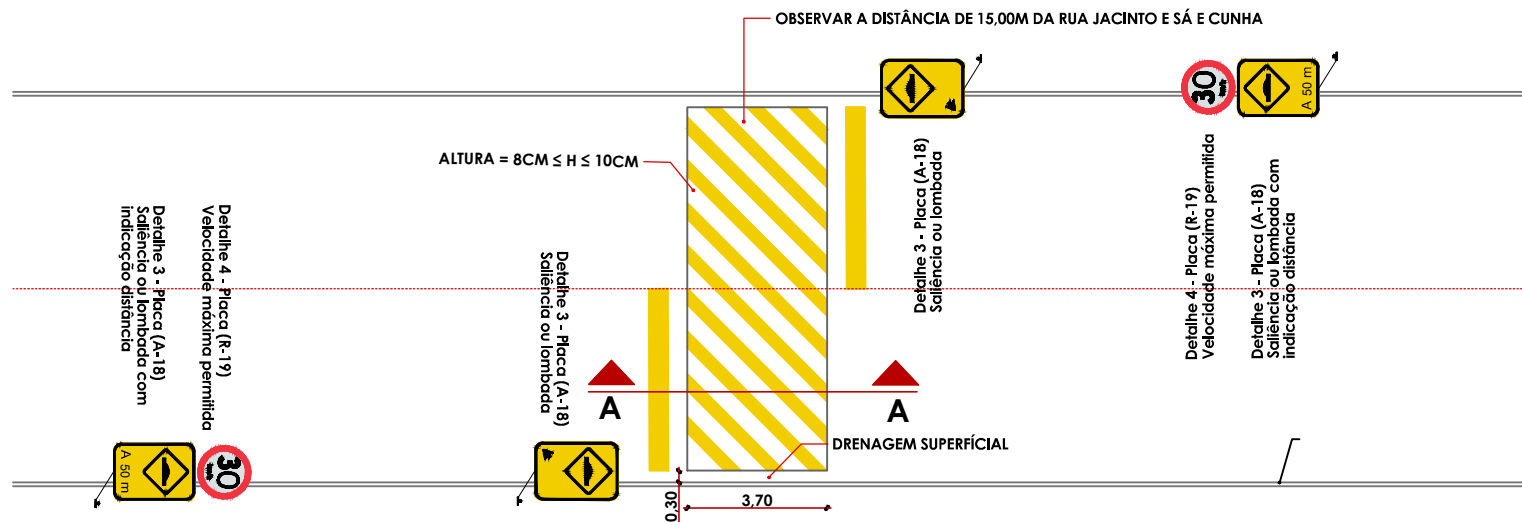


PREFEITURA MUNICIPAL DE CAÇAPAVA DO SUL
 Rua XV de Novembro, 438, Caçapava do Sul /RS
 Secretaria Municipal de Planejamento e Meio Ambiente

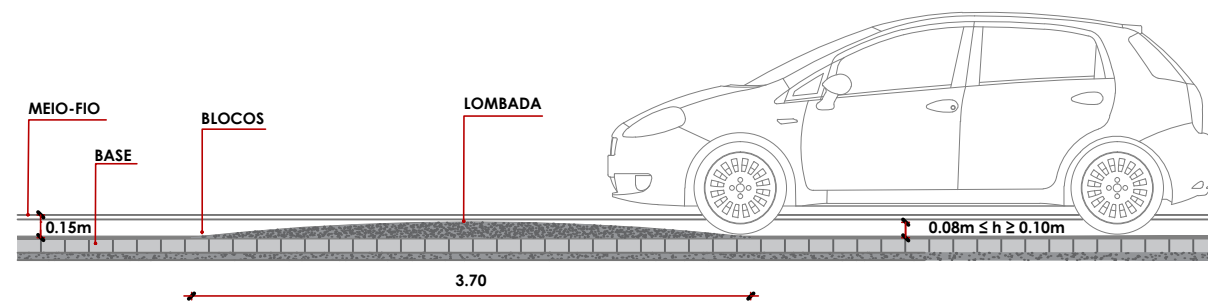
RESP. TÉCNICO: <div style="text-align: center; border-bottom: 1px solid black; margin: 5px 0;">SCHAIANE DA SILVA LOPES</div> Arquiteta e Urbanista - CAU/RS A 142294-4 PREFEITO MUNICIPAL: <div style="text-align: center; border-bottom: 1px solid black; margin: 5px 0;">GIOVANI AMESTOY</div>	PROJETO: PAVIMENTAÇÃO URBANA ENDEREÇO: RUA JACINTO DE SÁ E CUNHA/RUA MANOEL FRANCISCO O BAIRRO: VILA PEREIRA OBJETO: DRENAGEM ESCALA: 1/750 NOV. 2023
PRANCHA <div style="font-size: 24px; font-weight: bold;">03/05</div>	



SINALIZAÇÃO VERTICAL
Escala 1:50




DETALHE 1 LOMBADA TIPO A - RUA MANOEL FRANCISCO O. MACHADO
Escala 1:200



DETALHE 1 LOMBADA TIPO A
RUA MANOEL FRANCISCO O. MACHADO
Escala 1:50

DESENHO: DELCIO MELO - CFT 0049636405-7D



PREFEITURA MUNICIPAL DE CAÇAPAVA DO SUL
Rua XV de Novembro, 438, Caçapava do Sul /RS
Secretaria Municipal de Planejamento e Meio Ambiente

RESP. TÉCNICO:

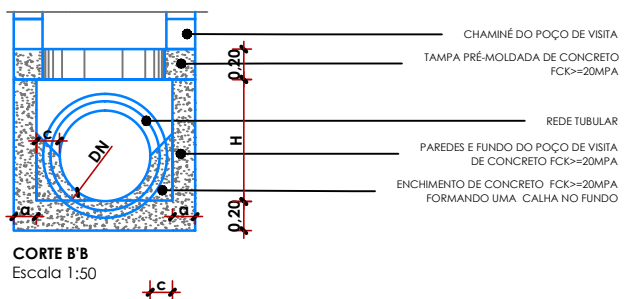
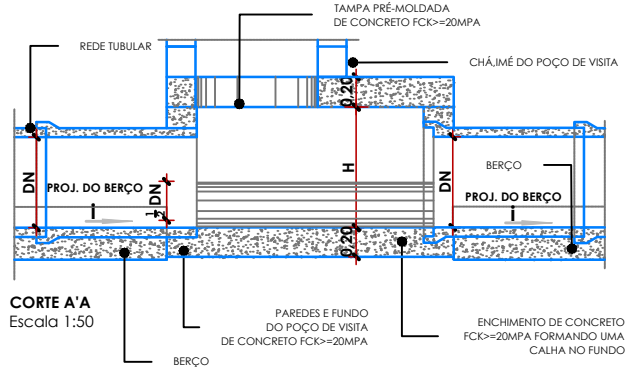
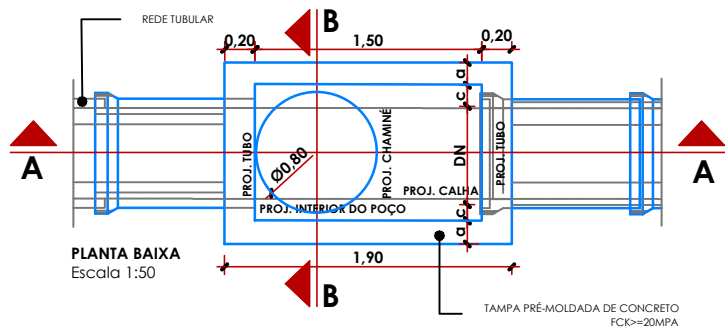
SCHAIA NE DA SILVA LOPES
Arquiteta e Urbanista - CAU/RS A 142294-4
PREFEITO MUNICIPAL:

GIOVANI AMESTOY

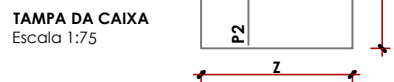
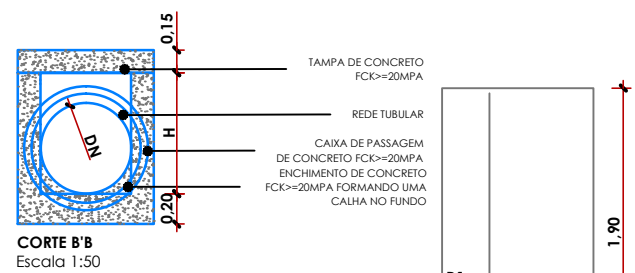
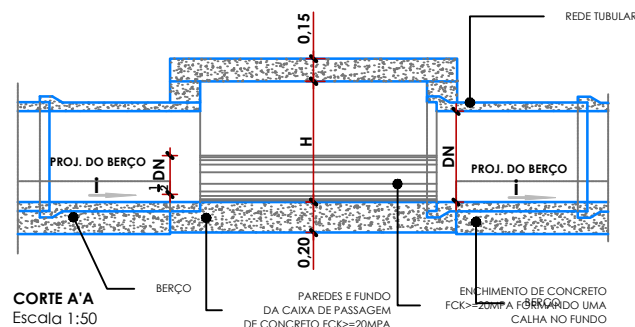
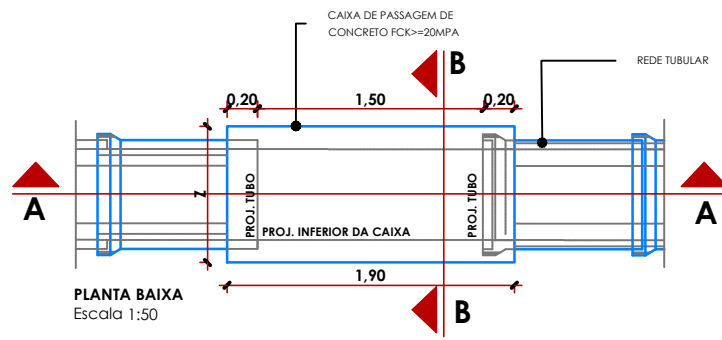
PROJETO: **PAVIMENTAÇÃO URBANA**
ENDEREÇO: RUA JACINTO DE SÁ E CUNHA/RUA MANOEL FRANCISCO O
BAIRRO: **VILA PEREIRA**
OBJETO: **DETALHE SINALIZAÇÃO**
ESCALA: INDICADAS
NOV. 2023

PRANCHA
04/05

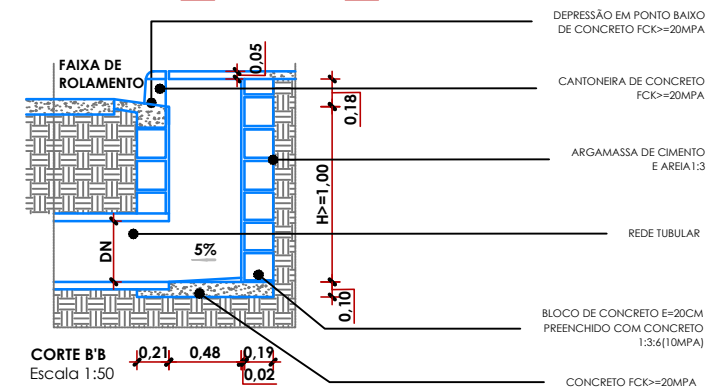
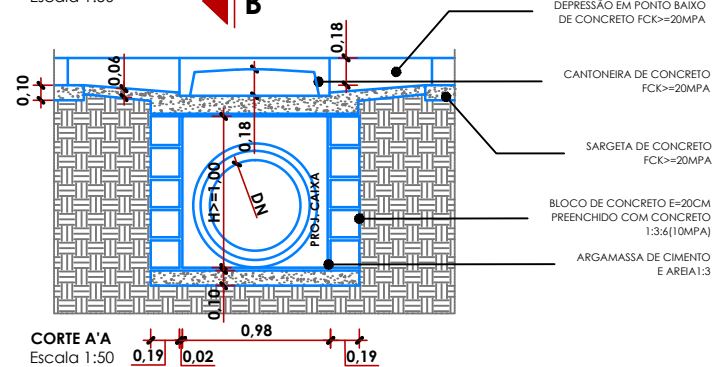
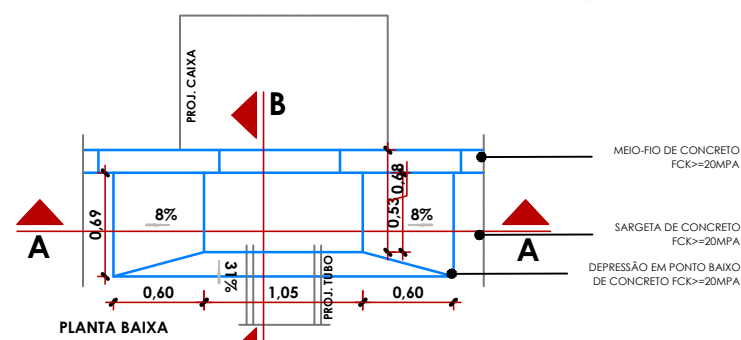
POÇO DE VISITA - TIPO A



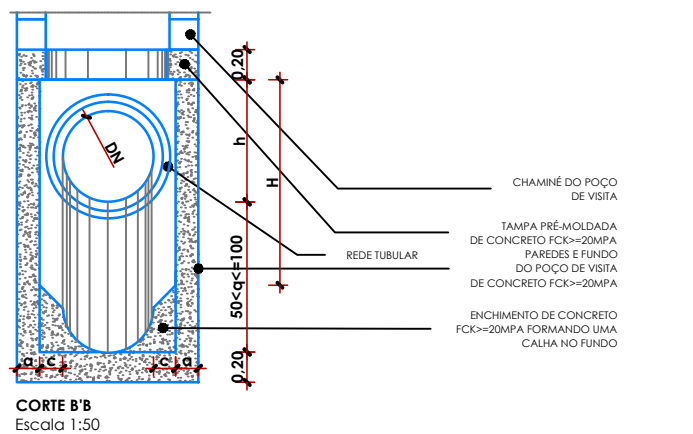
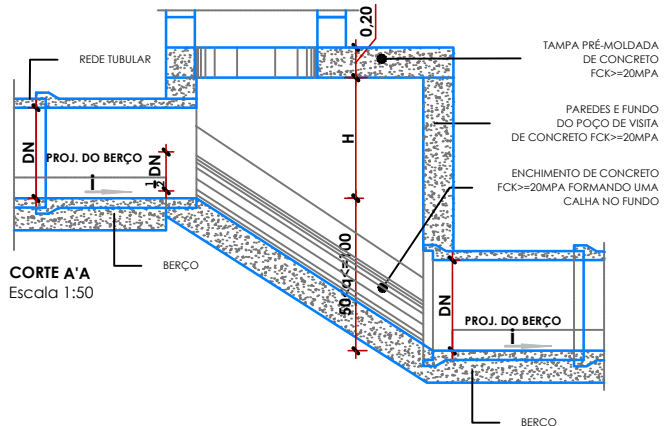
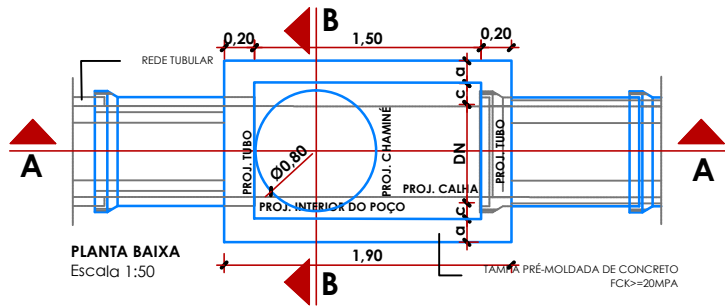
CAIXA DE PASSAGEM



BOCA DE LOBO - TIPO A - COM CANTONEIRA



POÇO DE VISITA - TIPO C





PREFEITURA MUNICIPAL DE CAÇAPAVA DO SUL
Rua XV de Novembro, 438, Caçapava do Sul /RS
Secretaria Municipal de Planejamento e Meio Ambiente

<p>RESP. TÉCNICO: _____ SCHAIANE DA SILVA LOPES Arquiteta e Urbanista - CAU/RS A 142294-4</p> <p>PREFEITO MUNICIPAL: _____ GIOVANI AMESTOY</p>	<p>PROJETO: PAVIMENTAÇÃO URBANA ENDEREÇO: RUA JACINTO DE SÁ E CUNHA/RUA MANOEL FRANCISCO O BAIRRO: VILA PEREIRA</p> <p>OBJETO: DETALHE SINALIZAÇÃO</p> <p>ESCALA: INDICADAS NOV. 2023</p>
<p>PRANCHA 05/05</p>	

DESENHO: DELCIO MELO - CFT 0049636405-7D