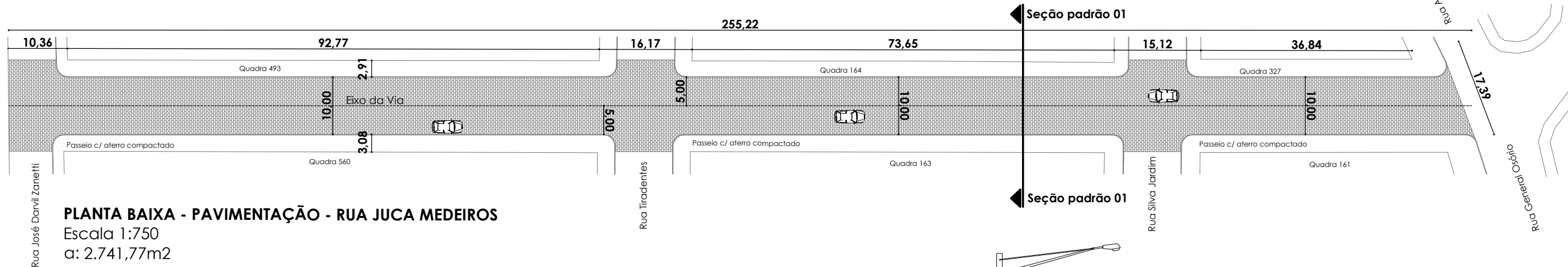
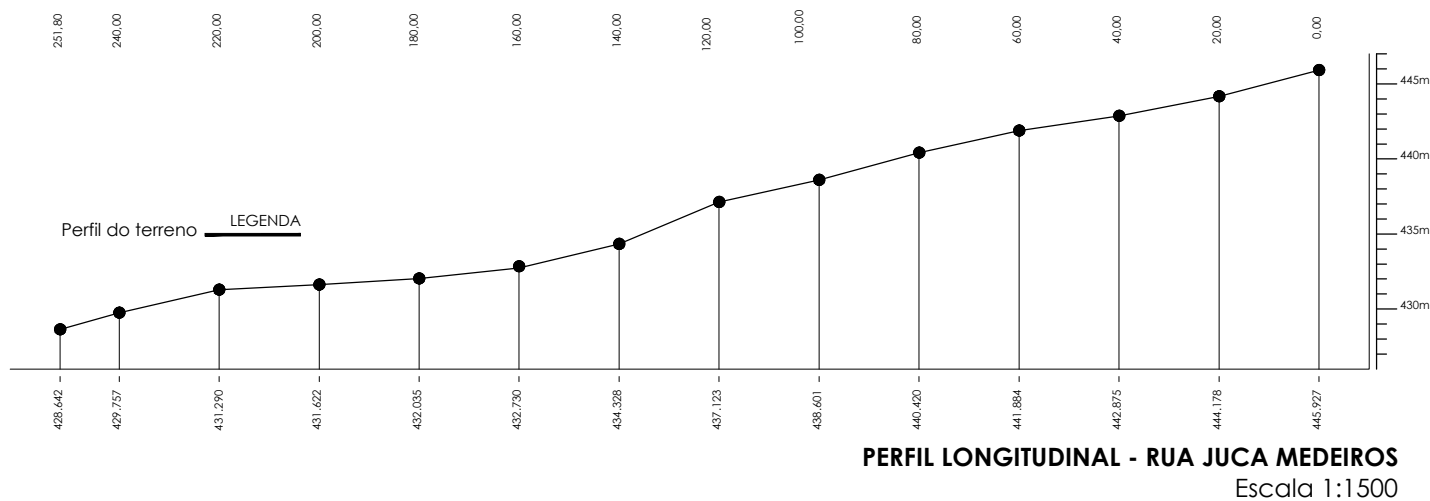


PAVIMENTAÇÃO EM PARALELEPÍEDOS



PLANTA BAIXA - PAVIMENTAÇÃO - RUA JUCA MEDEIROS
Escala 1:750
a: 2.741,77m²



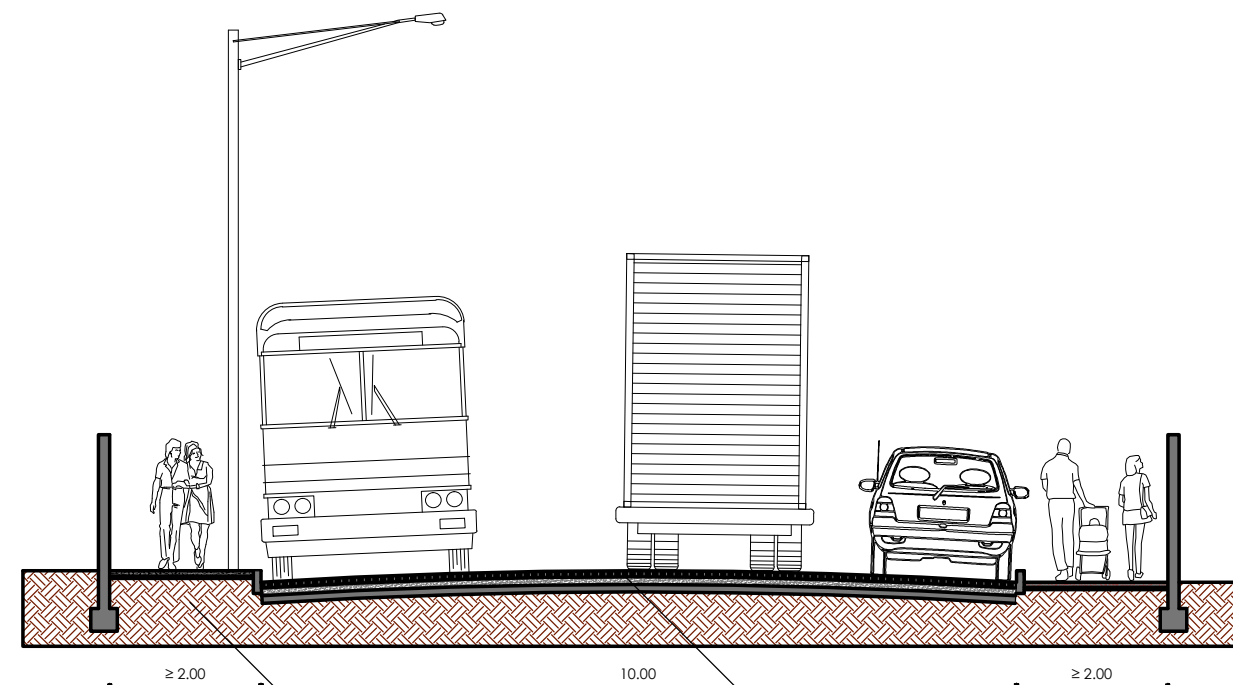
PERFIL LONGITUDINAL - RUA JUCA MEDEIROS
Escala 1:1500

Coordenadas geográficas
Rua Juca Medeiros
V:Lat. -30°30'27,3967" S - V:Long. -53°29'36,6861"W


TRECHO DA VIA A SER PAVIMENTADO



PLANTA LOCALIZAÇÃO - RUA JUCA MEDEIROS
Escala 1:1500



CORTE A-A DE SEÇÃO - RUA JUCA MEDEIROS
Escala 1:100



PREFEITURA MUNICIPAL DE CAÇAPAVA DO SUL

Rua XV de Novembro, 438, Caçapava do Sul /RS

Secretaria Municipal de Planejamento e Meio Ambiente

PROJETO: CALÇAMENTO - RUA JUCA MEDEIROS
ENDEREÇO: RUA JUCA MEDEIROS, BAIRRO DOM PEDRO II

RESPONSÁVEL TÉCNICO:

MARCELO DE SOUZA SILVA
Engº Civil - CREA/RS 081.684-D

PREFEITO MUNICIPAL:

Giovani Amestoy

PROJETO: SMPMA

OBJETO: PLANTA BAIXA, CORTE, PERFIL E LOCALIZAÇÃO

ESCALA: indicadas

ABRIL de 2023

PRANCHA
01/01