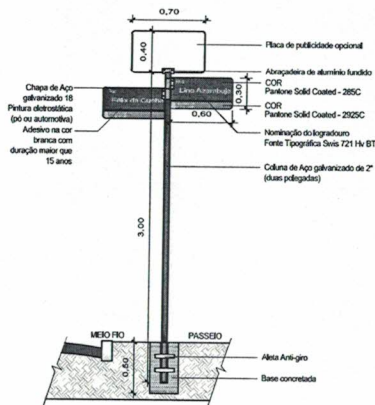
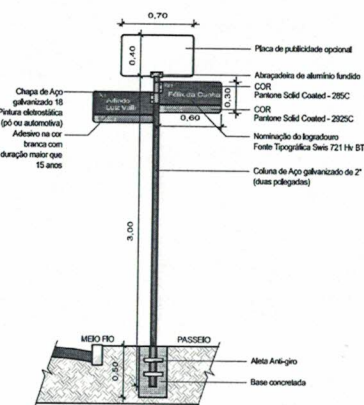


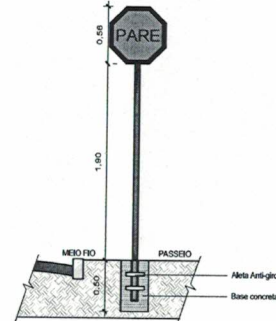
PLACA IDENTIFICADORA DE LOGRADOURO
ESCALA 1:50
PLACA 01



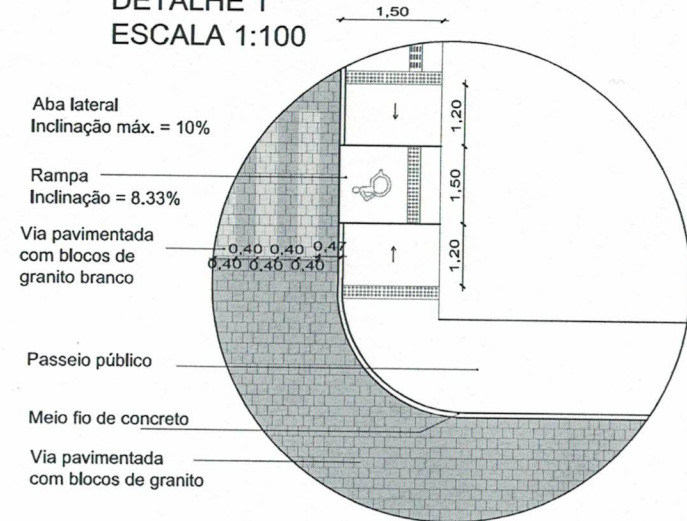
PLACA 02



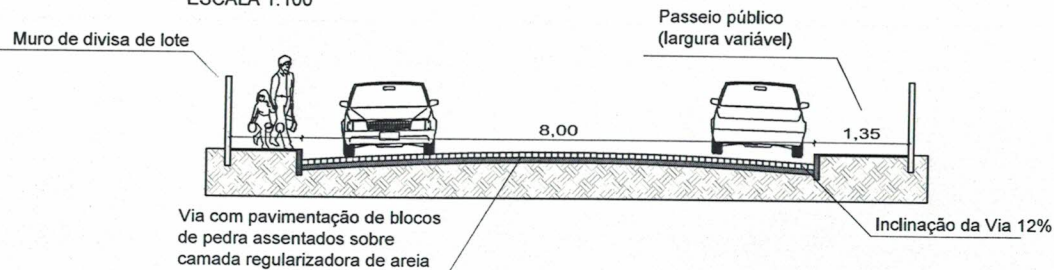
PLACA DE TRÂNSITO
ESCALA 1:50



DETALHE 1
ESCALA 1:100



SEÇÃO PADRÃO - A'
ESCALA 1:100



PREFEITURA MUNICIPAL DE CAÇAPAVA DO SUL
Secretaria Municipal de Planejamento e Meio Ambiente

PLANEJAMENTO URBANO

PROJETO: Pavimentação e drenagem da Rua Luiz Coelho Leal

ENDEREÇO: Entr. Francisco Poggia – Entr. Barnabé M. Leão

PROJETO:

Helme Santana
Helmerson de O. Santana
Eng.º Civil – CREA RS 152846

Giovani Amestoy da Silva
Prefeito Municipal

Escala indicada

abril de 2019

PRANCHA
03a

DIREITOS AUTORAIS RESERVADOS – LEI FEDERAL 5.194/66
Prefeitura Municipal de Caçapava do Sul
Rua XV de Novembro, 438, Caçapava do Sul /RS