

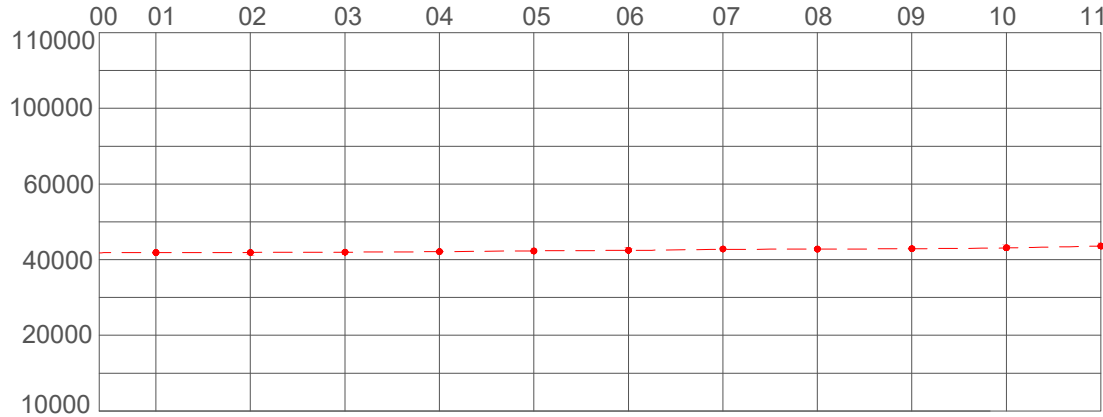


### PLANTA BAIXA - PAVIMENTAÇÃO - RUA ANTÔNIO DOURADO DOS SANTOS Escala 1:750



Nº das Estacas

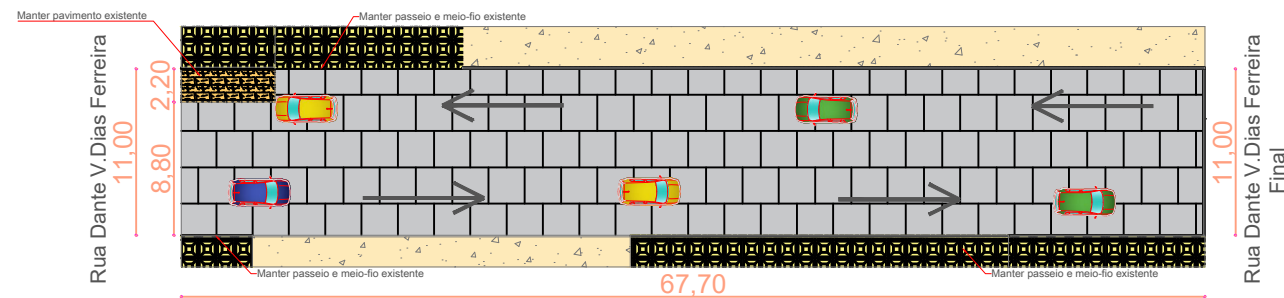
LEGENDA  
— Perfil do terreno



PERFIL LONGITUDINAL - RUA ANTÔNIO DOURADO DOS SANTOS  
Escala 1:2000

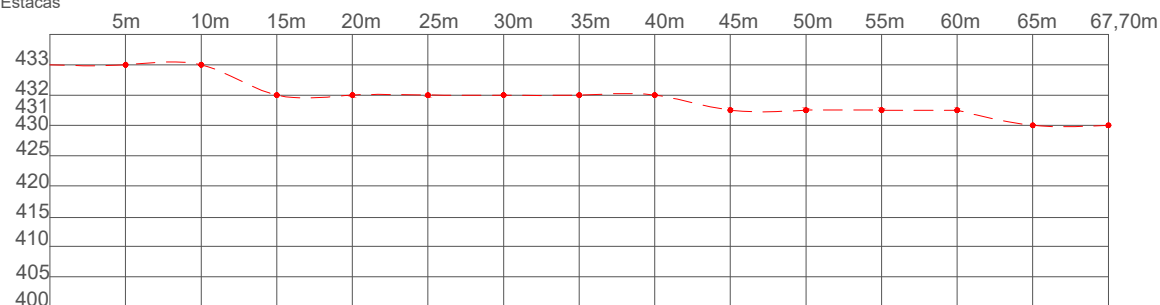
Distância	Cotas	
	Parcial (m)	Acumulado (m)
10,00	10,00	10,00
25,00	25,00	35,00
25,00	25,00	60,00
25,00	25,00	85,00
25,00	25,00	110,00
25,00	25,00	135,00
25,00	25,00	160,00
20,00	20,00	180,00
20,00	20,00	200,00
20,20	20,20	220,40
20,20	20,20	240,40

### PLANTA BAIXA - PAVIMENTAÇÃO - RUA DANTE V. DIAS FERREIRA Escala 1:500



Nº das Estacas

LEGENDA  
— Perfil do terreno



PERFIL LONGITUDINAL - RUA DANTE V. DIAS FERREIRA  
Escala 1:2500

Distância	Cotas	
	Parcial (m)	Acumulado (m)
5,00	5,00	5,00
5,00	5,00	10,00
5,00	5,00	15,00
5,00	5,00	20,00
5,00	5,00	25,00
5,00	5,00	30,00
5,00	5,00	35,00
5,00	5,00	40,00
5,00	5,00	45,00
5,00	5,00	50,00
5,00	5,00	55,00
5,00	5,00	60,00
2,70	2,70	65,00
2,70	2,70	67,70



**PREFEITURA MUNICIPAL DE CAÇAPAVA DO SUL**  
Secretaria Municipal de Planejamento e Meio Ambiente

PROJETO: Programa Pavimentações Urbanas  
ENDEREÇO: Rua Antônio Dourado, Rua Dante V. Dias Ferreira, Rua Dagoberto Barcelos, Rua Dr. Victor Lang, Rua dos Nunes e Rua Jorge Amado

PROJETO:

Helmesona de O. Santana  
Eng. Civil - CREA RS 152846

Giovani Amestoy da Silva  
Prefeito Municipal

DESENHISTA:

Elisiane Marques Longara  
Eng.ª Civil - CREA RS 247684

DIREITOS AUTORAIS RESERVADOS - LEI FEDERAL 5.194/66  
Prefeitura Municipal de Caçapava do Sul  
Rua XV de Novembro, 438, Caçapava do Sul /RS

Escala indicada PRANCHA  
Agosto/2022 01