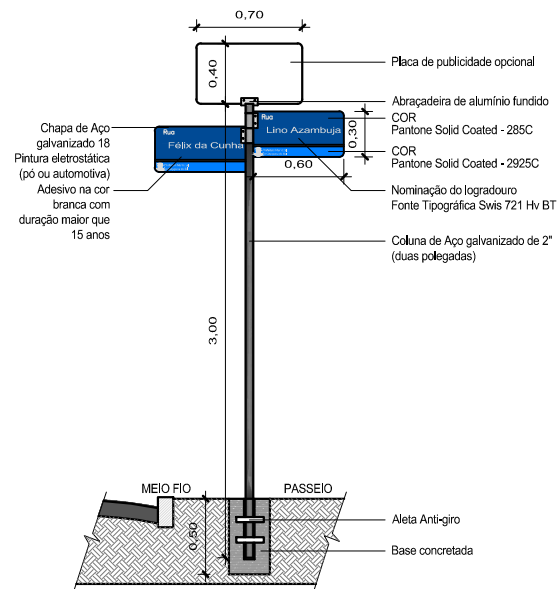
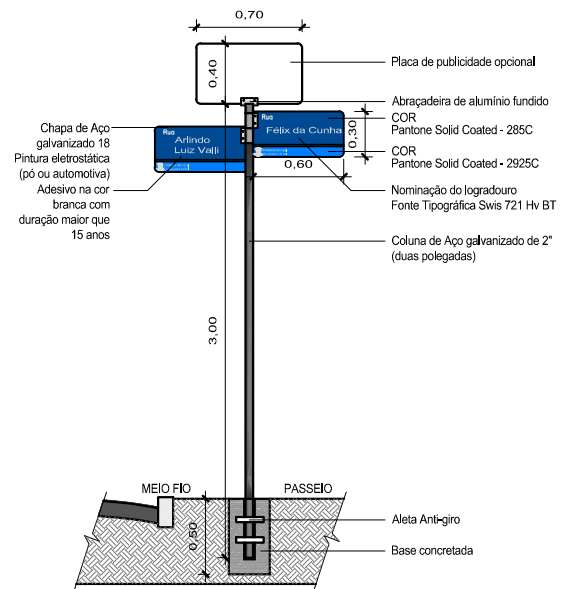


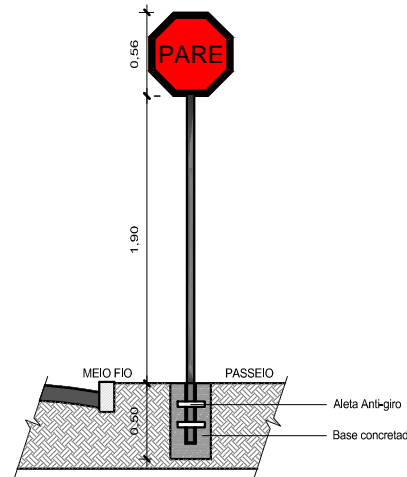
PLACA IDENTIFICADORA DE LOGRADOURO
ESCALA 1:50
PLACA 01



PLACA 02



PLACA DE TRÂNSITO
ESCALA 1:50



DETALHE 1
ESCALA 1:100

Aba lateral
Inclinação máx. = 10%

Rampa
Inclinação = 8.33%

Via pavimentada
com blocos de
granito branco

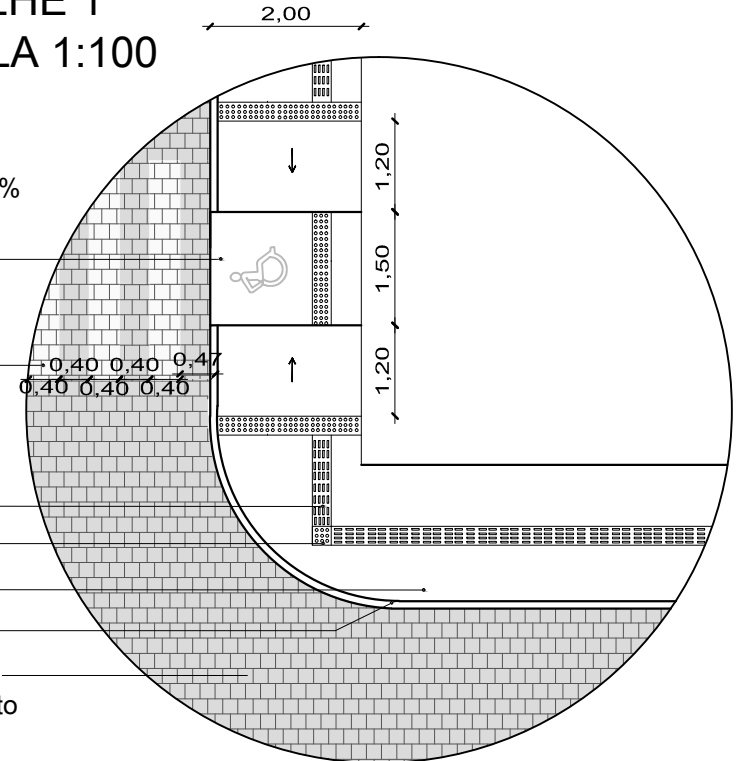
Piso Tatil direcional

Piso Tatil Alerta


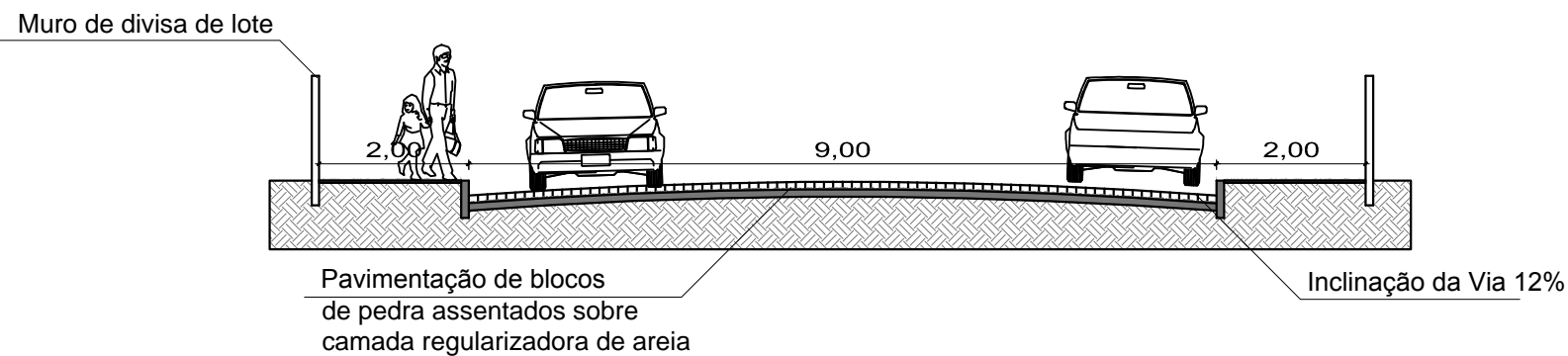
Passeio público

Meio fio de concreto

Via pavimentada
com blocos de granito



SEÇÃO PADRÃO - A
ESCALA 1:100



PREFEITURA MUNICIPAL DE CAÇAPAVA DO SUL
Secretaria Municipal de Planejamento e Meio Ambiente

PLANEJAMENTO URBANO

PROJETO: Pavimentação e drenagem da Rua Luiz Coelho Leal

ENDEREÇO: Entr. Francisco Poglia – Entr. Barnabé M. Leão

PROJETO:

Helmesona de O. Santana
Eng.ª Civil – CREA RS 152846

Giovani Amestoy da Silva
Prefeito Municipal

Escala indicada

abril de 2019

PRANCHA

03

DIREITOS AUTORAIS RESERVADOS – LEI FEDERAL 5.194/66
Prefeitura Municipal de Caçapava do Sul
Rua XV de Novembro, 438, Caçapava do Sul /RS