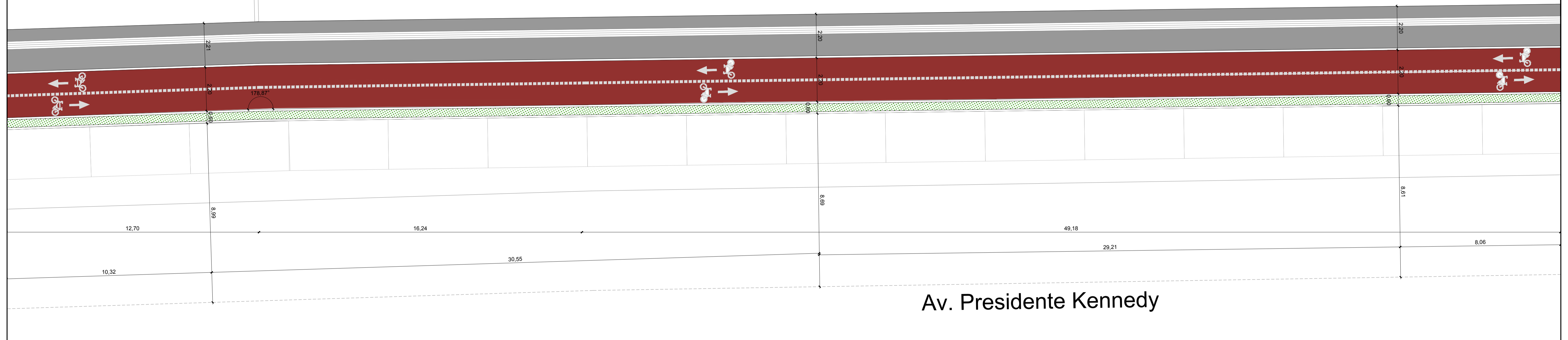
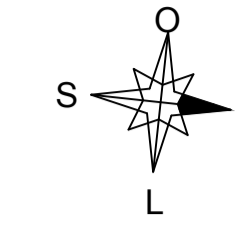


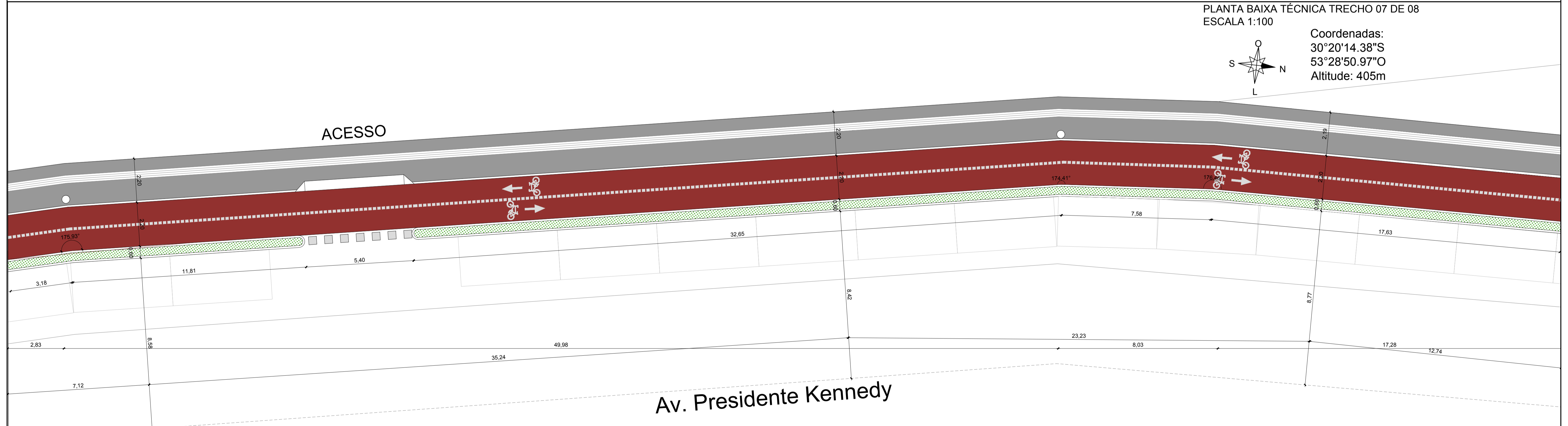
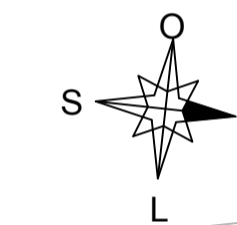
PLANTA BAIXA TÉCNICA TRECHO 06 DE 08  
 ESCALA 1:100

Coordenadas:  
 30°20'14.38"S  
 53°28'50.97"O  
 Altitude: 405m



PLANTA BAIXA TÉCNICA TRECHO 07 DE 08  
 ESCALA 1:100

Coordenadas:  
 30°20'14.38"S  
 53°28'50.97"O  
 Altitude: 405m





**PREFEITURA MUNICIPAL DE CAÇAPAVA DO SUL**  
 Secretaria Municipal de Planejamento e Meio Ambiente

CICLOVIA E PASSEIO NA AV. PRESIDENTE KENNEDY

PROJETO:  
 Projeto de ciclovia e passeio da Av. Presidente Kennedy

ENDEREÇO:  
 Trecho compreendido em 509 m sentido Sul partindo do entroncamento com a Av. Pedro Anunciação

RESPONSÁVEL TÉCNICO:

Raquel Zago Monego Arquiteta e Urbanista   CAUIRS nº A110.853-0	Giovani Amestoy da Silva Prefeito Municipal
--	--

Projeto Indicado	Escala indicada	Área intervenção: 509 metros lineares
RRT nº: 6162629	Desenho: Arq. Marcelo A. Spode	Setembro de 2017

DIREITOS AUTORAIS RESERVADOS - LEI FEDERAL 5.194/66  
 Prefeitura Municipal de Caçapava do Sul  
 Rua XV de Novembro, 436, Caçapava do Sul /RS

04