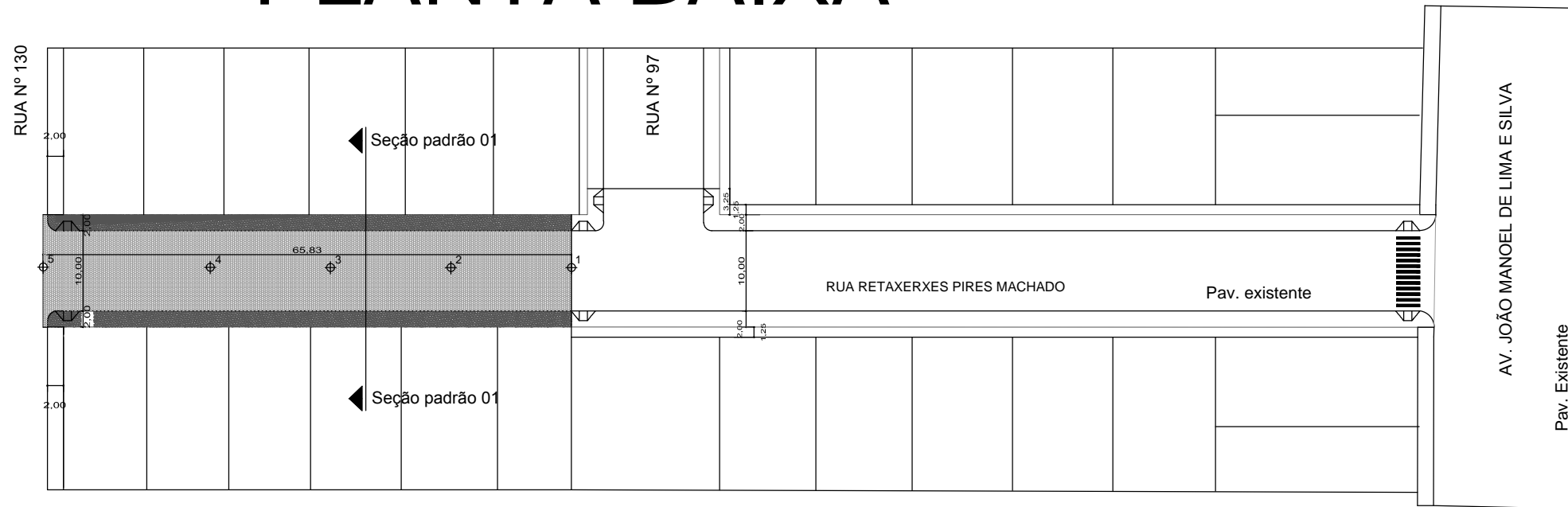
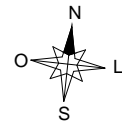
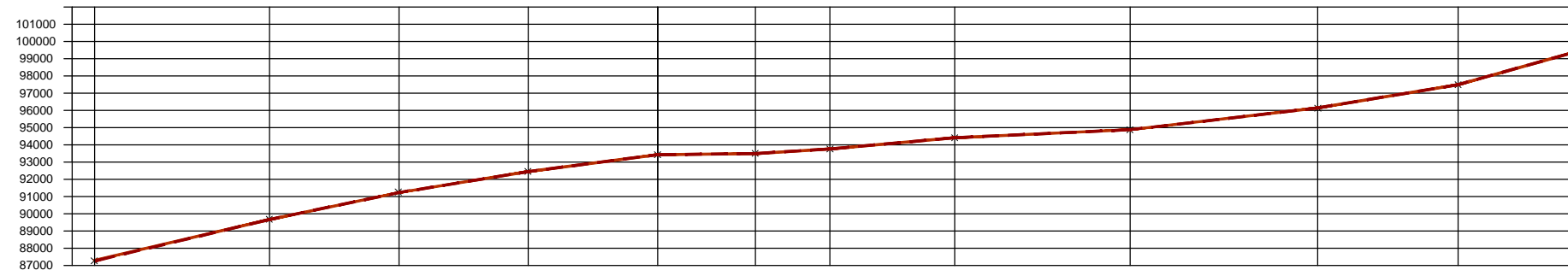


# PLANTA BAIXA




LEGENDA	
	Sentido da visão
	Rebaixo do meio fio Detalhe 1
	Pontos de coleta de dados
	Pavimentação da via com paralelepípedos de granito
	Pavimentação do passeio em cimento alisado

PERFIL LONGITUDINAL



Nº DAS ESTACAS	5	4	3	2	1							
Quotas Terreno (mm)	87319	89604	91114	92579	93574	93783	94368	94988	96168	431000	431500	
Quotas Greide (mm)	87319	89604	91114	92579	93574	93783	94368	94988	96168	430800	431500	
Dist. Parcial (m)	20,38	15,00	15,00	15,00	0,00							
Dist. Acumulada (m)	65,83	45,00	30,00	15,00	0,00							

LEGENDA	
	Perfil do terreno
	Perfil projetado



PREFEITURA MUNICIPAL DE CAÇAPAVA DO SUL  
Secretaria Municipal de Planejamento e Meio Ambiente

PAVIMENTAÇÃO E DRENAGEM URBANA

PROJETO:  
Projeto de Calçamento da Rua Retaxerxes Pires Machado  
ENDEREÇO:  
Trecho compreendido entre a Rua Valter Fleck e a Rua nº 130

PROJETO:

\_\_\_\_\_  
Marcelo de Souza Silva  
Eng. Civil – CREA RS 081.674-D

\_\_\_\_\_  
Giovani Amestoy da Silva  
Prefeito Municipal

Planta baixa e perfil – Esc. 1:750    06 de fevereiro de 2018    PRANCHA

01