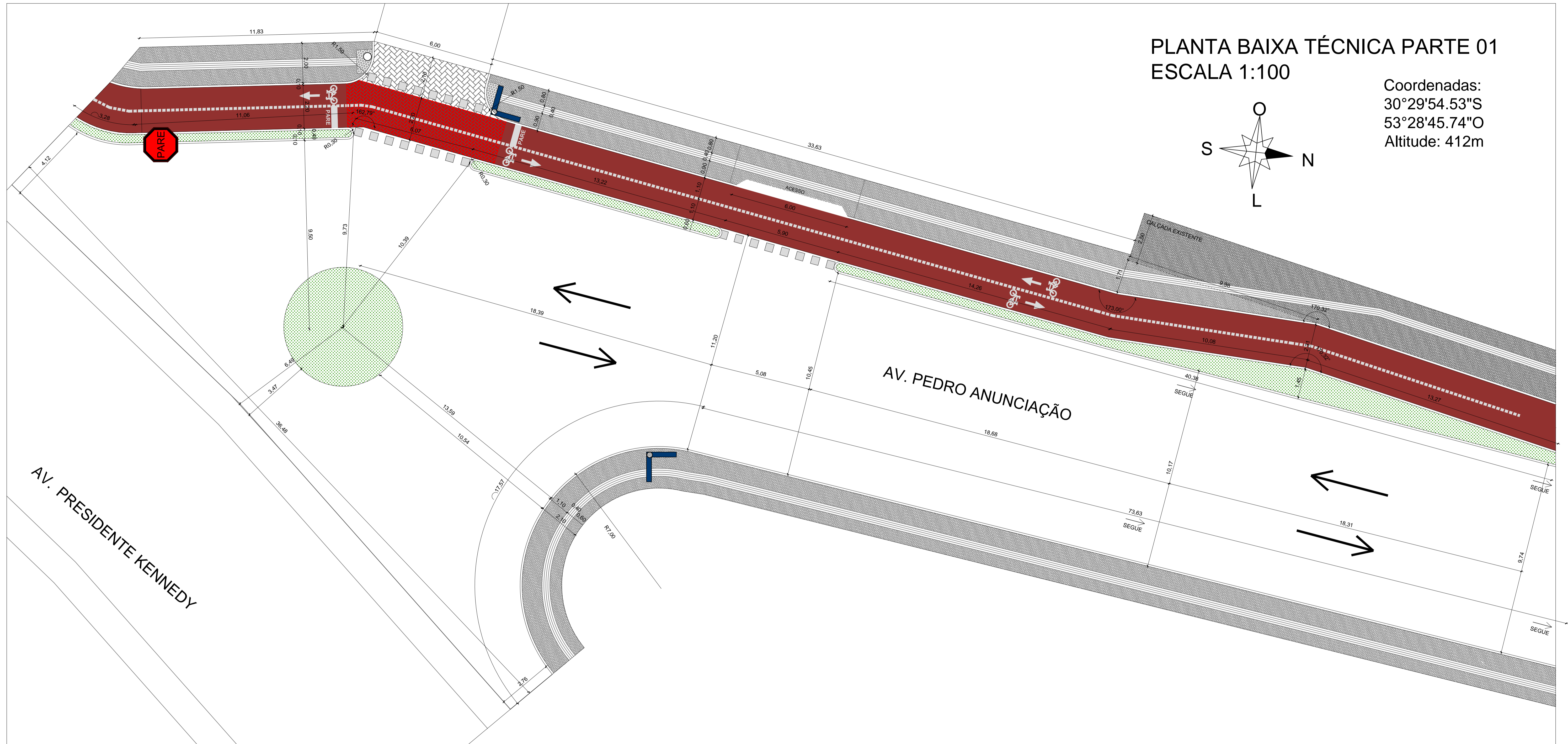
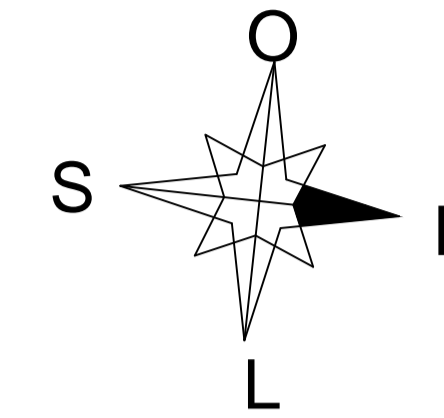

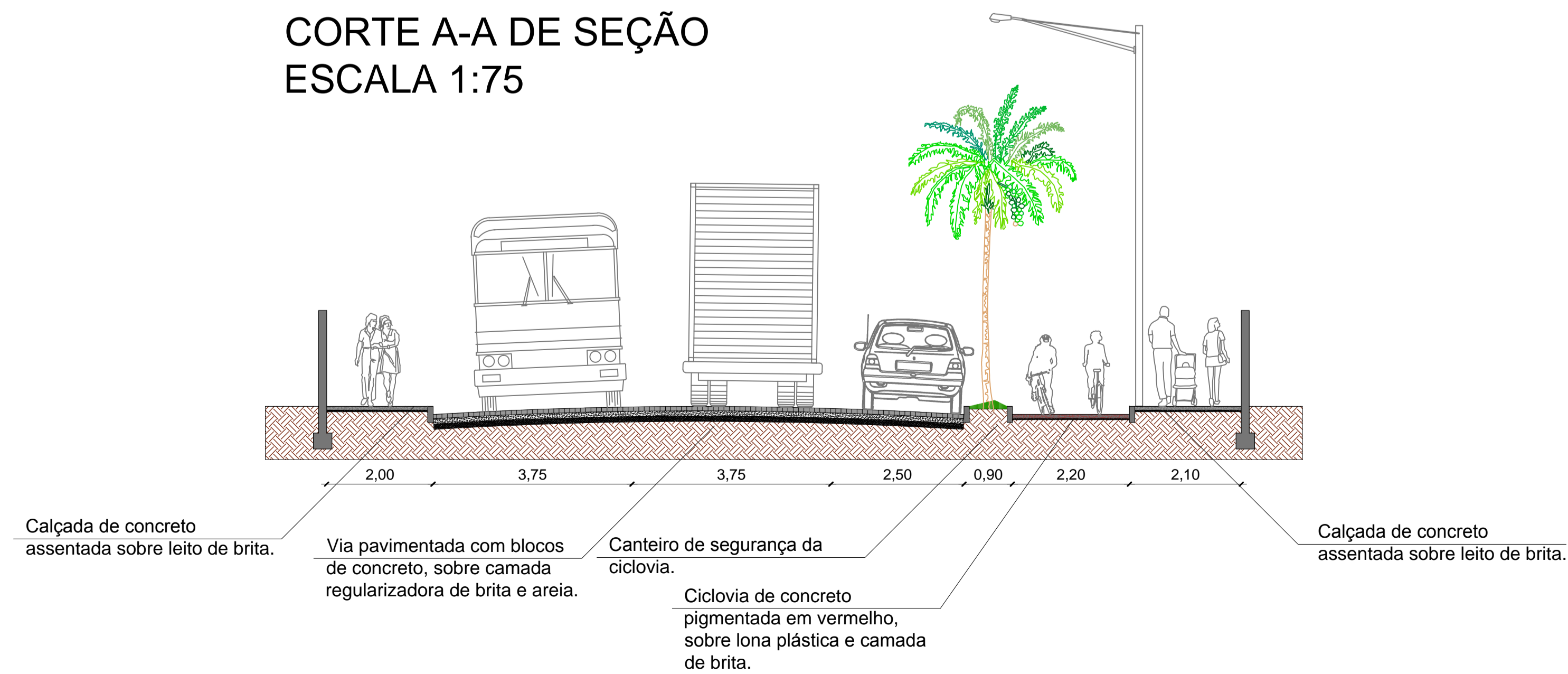


PLANTA BAIXA TÉCNICA PARTE 01
ESCALA 1:100

Coordenadas:
30°29'54.53"S
53°28'45.74"O
Altitude: 412m



CORTE A-A DE SEÇÃO
ESCALA 1:75



PREFEITURA MUNICIPAL DE CAÇAPAVA DO SUL
Secretaria Municipal de Planejamento e Meio Ambiente

PAVIMENTAÇÃO E DRENAGEM URBANA

PROJETO: Projeto de Calçamento e ciclovia da Av. Pedro Anunciação

ENDEREÇO: Trecho compreendido em 150m sentido norte partindo do entroncamento da Av. Presidente Kennedy

PROJETO:

Marcelo A. Spode
Arquiteto e Urbanista - CAURS nº A96388-7

Ibuçara Miranda
Secretário do Planejamento e Meio Ambiente

Otomar Vivian
Prefeito Municipal

Projeto indicado

Escala indicada

25 de Maio de 2016

PRANCHA

02

DIREITOS AUTORAIS RESERVADOS - LEI FEDERAL 5.994/66
Prefeitura Municipal de Caçapava do Sul
Rua XV de Novembro, 438, Caçapava do Sul, RS