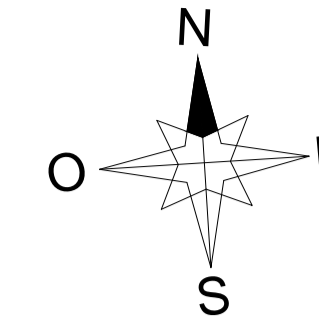
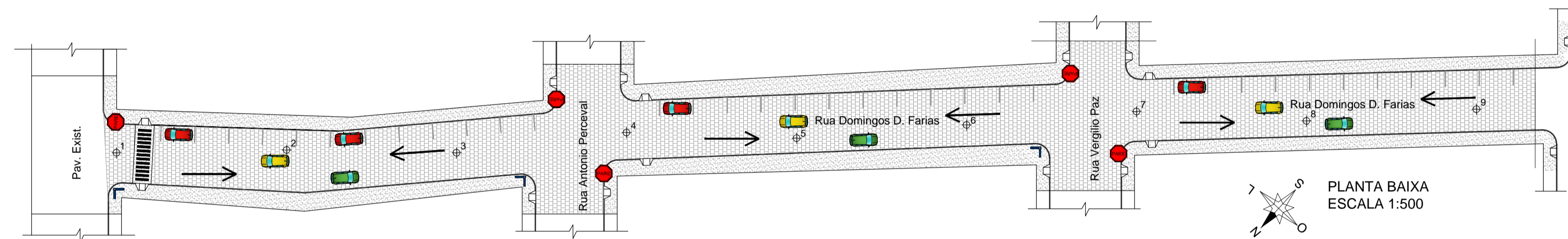
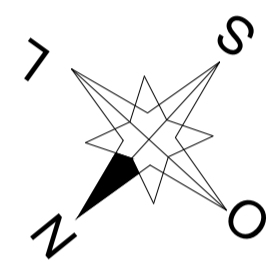


LEGENDA

- Rua Domingos D. Farias
- Pavimentação existente
- Pavimentação inexistente



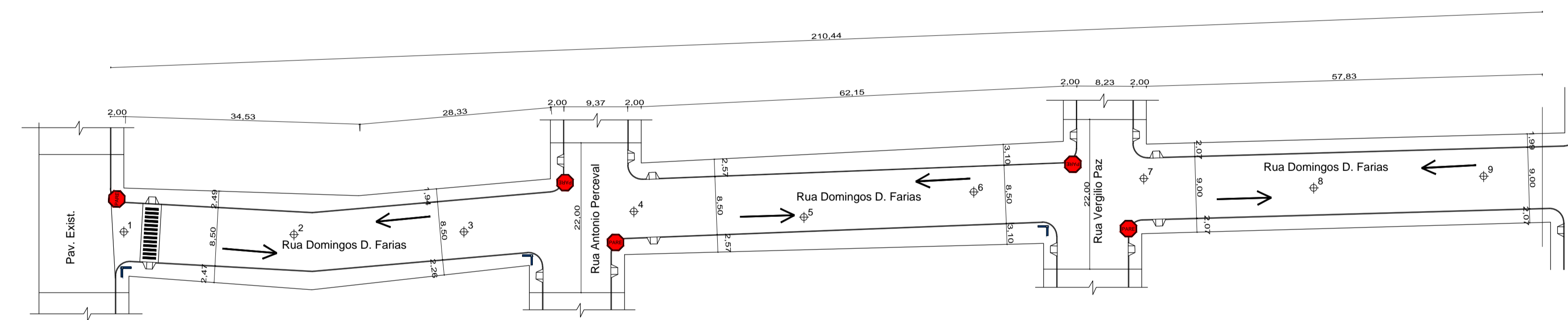
SITUAÇÃO / LOCALIZAÇÃO
ESCALA 1:1000



PLANTA BAIXA
ESCALA 1:500

LEGENDA

- Rebaixo do meio fio Detalhe 1
- Pontos de coleta de dados
- Sinalização de parada obrigatória
- Placa identificadora de logradouro
- Pavimentação da via com paralelepípedos de granito
- Pavimentação do passeio em cimento alisado

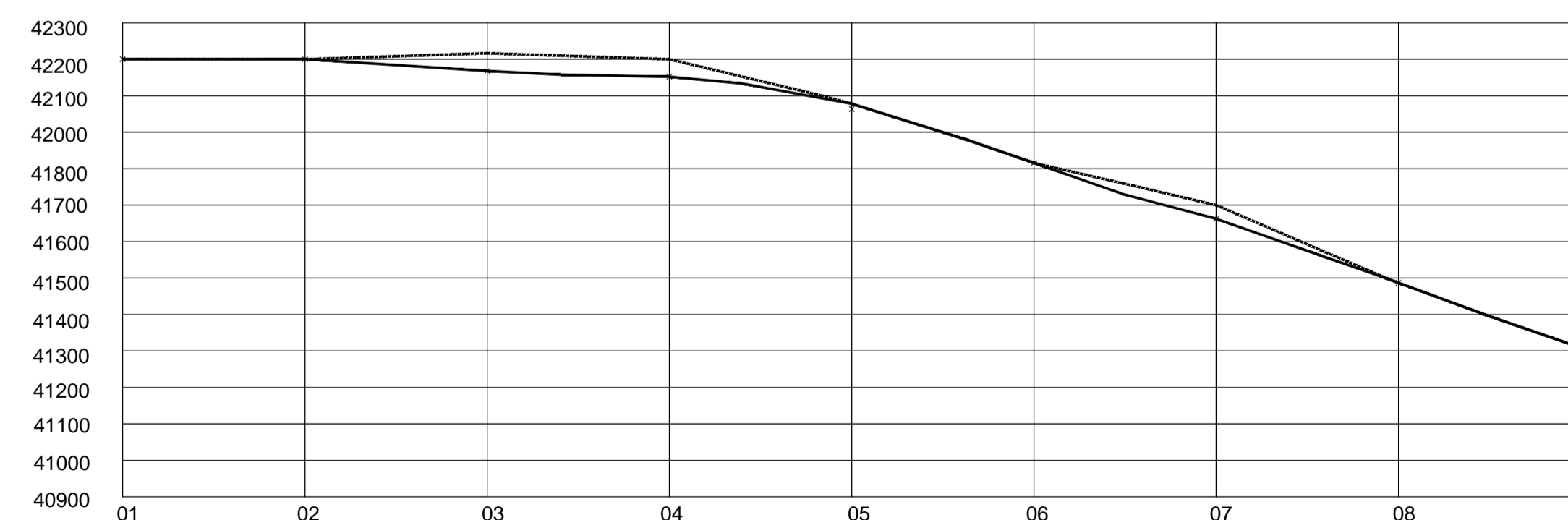


Coordenadas:
LAT: 30.541244°
LON: 53.469322°
Altitude: 422.200m

PLANTA BAIXA
ESCALA 1:500


TABELA DE ÁREAS

PAVIMENTAÇÃO	2.892,70m ²
--------------	------------------------



- LEGENDA**
- Perfil do terreno
 - Perfil projetado

N das Estacas		01	02	03	04	05	06	07	08	09
Cotas	Terreno (mm)	422065	422000	421500	420865	419680	418230	416650	414770	413115
	Greide (mm)	422000	421750	421500	420865	419680	418230	416650	414770	413115
Dist.	Parcial (m)		25,00	25,00	25,00	25,00	25,00	25,00	25,00	25,00
	Acumulador (m)		25,00	50,00	75,00	100,00	125,00	150,00	175,00	200,00



PREFEITURA MUNICIPAL DE CAÇAPAVA DO SUL
Secretaria Municipal de Planejamento e Meio Ambiente

PAVIMENTAÇÃO E DRENAGEM URBANA

PROJETO:
Projeto de Calçamento da Rua Domingos Dutra de Farias
ENDEREÇO:
Trecho compreendido entre a Av. Santos Doumonte e Rua Mateus Nogueira

PROJETO:
Arq. ANNA JULIA MONEGO
Arquiteto e Urbanista- CAURS nº71912-9
Arq. PACIFICO J. VARGAS
Arquiteto e Urbanista- CAURS nº12.407-9
Giovani Amestoy da Silva
Prefeito Municipal

Projeto indicado Escala indicada ABRIL 2017 PRANCHA 01

DIOS AUTORAIS RESERVADOS - LEI FEDERAL 5.194/66
Prefeitura Municipal de Caçapava do Sul
Rua XV de Novembro, 438, Caçapava do Sul /RS