

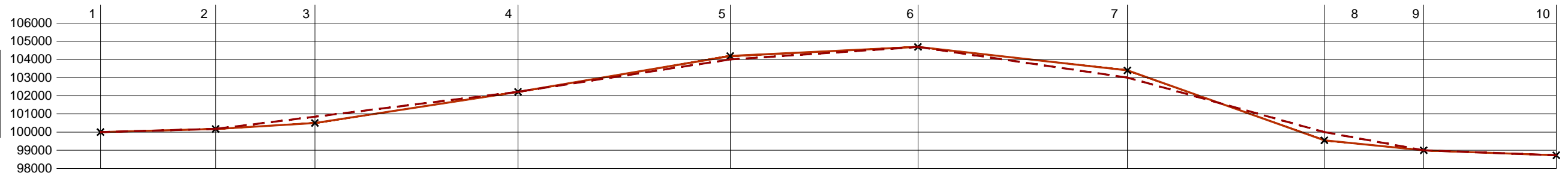
COORDENADAS GEOGRÁFICAS DO TRECHO:  
INÍCIO - 30°30'02.51"S 53°28'44.65"O

TABELA DE ÁREAS  
PAVIMENTAÇÃO 1758,65m<sup>2</sup>

COORDENADAS GEOGRÁFICAS DO TRECHO:  
FINAL - 30°30'03.22"S 53°28'38.92"O

PERFIL LONGITUDINAL

LEGENDA  
- Perfil do terreno  
- Perfil projetado



Nº DAS ESTACAS	1	2	3	4	5	6	7	8	9	10
Terreno (mm)	99930	100125	100545	102227	104276	104626	103351	99594	98999	98900
Greide (mm)	99930	100125	100850	102230	104000	104626	103000	100000	98999	98900
Dist. Parcial (m)		12,70	10,95	22,40	23,40	20,70	23,10	25,80	10,95	22,51
Dist. Acumulada (m)		12,70	23,65	46,05	69,45	90,15	113,25	139,05	150,00	172,51


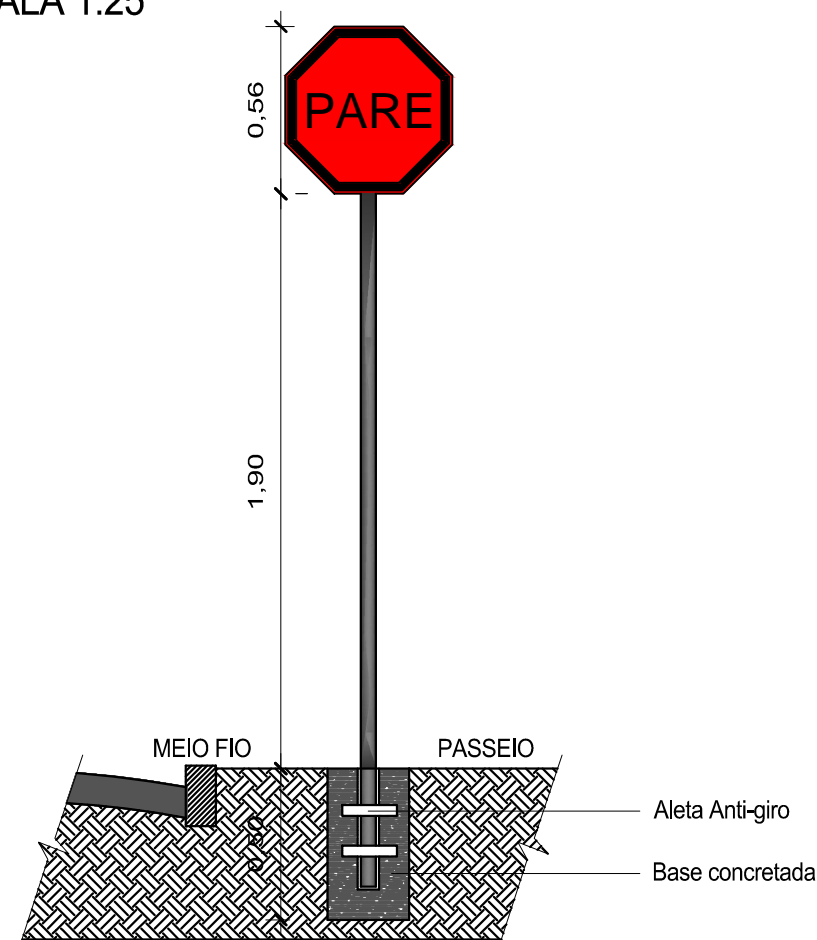
QUADRO DE CORTE

Trecho	1	2	3	4	5	6	7	8	9	10
Corte/aterro	-	Aterro	Aterro	Corte	Corte	Corte	Corte	Aterro	Aterro	-
Área	108,87m <sup>2</sup>	166,57m <sup>2</sup>	195,66m <sup>2</sup>	215,03m <sup>2</sup>	201,19m <sup>2</sup>	230,52m <sup>2</sup>	257,54m <sup>2</sup>	257,54m <sup>2</sup>	109,33m <sup>2</sup>	273,94m <sup>2</sup>
Largura	8,55m	18,16m	8,65m	9,20m	9,70m	9,95m	10m	10m	10m	17,15m
Comprimento	12,70m	10,95	22,40	23,40	20,70	23,10	12,9	12,9	10,95	22,51
Volume	0,00m <sup>3</sup>	30,82m <sup>3</sup>	30,03m <sup>3</sup>	29,06m <sup>3</sup>	27,10m <sup>3</sup>	40,22m <sup>3</sup>	22,57m <sup>3</sup>	25,80m <sup>3</sup>	21,90m <sup>3</sup>	0,00m <sup>3</sup>

Movimentação total

Corte	118,95m <sup>3</sup>
Aterro	108,55m <sup>3</sup>
Diferença	10,40m <sup>3</sup>

PLACA DE TRÂNSITO  
ESCALA 1:25



**PREFEITURA MUNICIPAL DE CAÇAPAVA DO SUL**  
Secretaria Municipal de Planejamento e Meio Ambiente

PAVIMENTAÇÃO E DRENAGEM URBANA

PROJETO:

Projeto de pavimentação da Rua João Batista Pogliá

ENDEREÇO:

Trecho compreendido entre a Av. Presidente Kennedy e a Rua Rubens M. Saldanha

PROJETO:

Marcelo A. Spode  
Arquiteto e Urbanista- CAURS nº A96388-7

Ibucaçara Miranda  
Secretário do Planejamento e Meio Ambiente

Otomar Vivian  
Prefeito Municipal

Projeto indicado

Escala indicada

23 de Dezembro de 2015

PRANCHA

03

DIREITOS AUTORAIS RESERVADOS - LEI FEDERAL 5.194/66  
Prefeitura Municipal de Caçapava do Sul  
Rua XV de Novembro, 438, Caçapava do Sul /RS