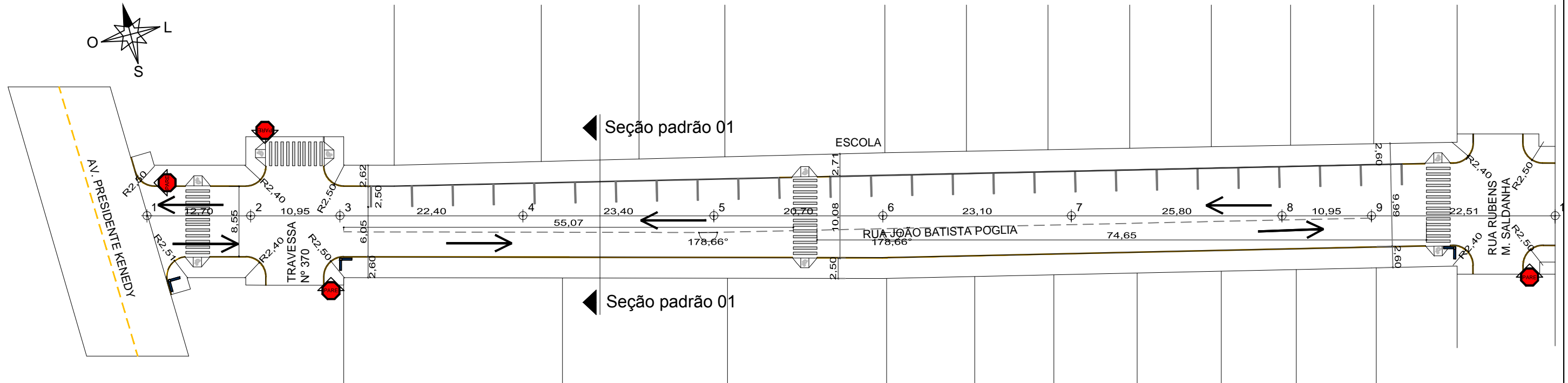
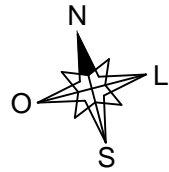


IMPLANTAÇÃO  
ESCALA 1:500




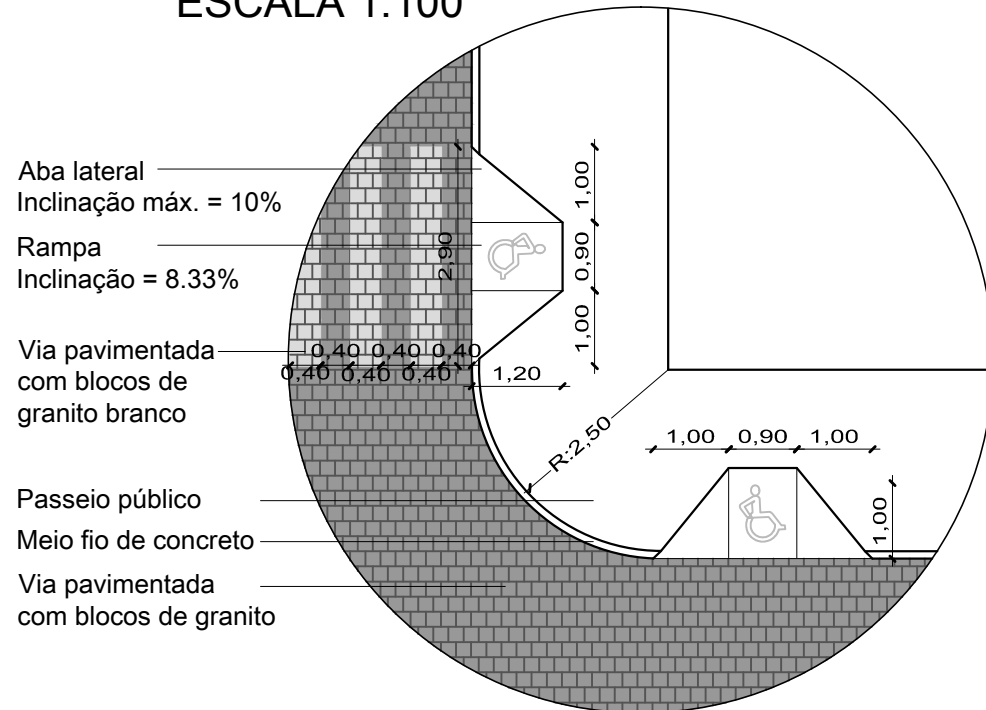
COORDENADAS GEOGRÁFICAS DO TRECHO:  
INÍCIO - 30°30'02.51"S 53°28'44.65"O

TABELA DE ÁREAS

PAVIMENTAÇÃO	1758,65m <sup>2</sup>
--------------	-----------------------

COORDENADAS GEOGRÁFICAS DO TRECHO:  
FINAL - 30°30'03.22"S 53°28'38.92"O

DETALHE 1  
ESCALA 1:100



**PREFEITURA MUNICIPAL DE CAÇAPAVA DO SUL**  
Secretaria Municipal de Planejamento e Meio Ambiente

PAVIMENTAÇÃO E DRENAGEM URBANA

PROJETO:  
Projeto de pavimentação da Rua João Batista Pogliã  
ENDEREÇO:  
Trecho compreendido entre a Av. Presidente Kennedy e a Rua Rubens M. Saldanha

PROJETO:  
Marcelo A. Spode  
Arquiteto e Urbanista- CAURS nº A96388-7  
Ibucaçara Miranda  
Secretário do Planejamento e Meio Ambiente  
Otomar Vivian  
Prefeito Municipal

Projeto indicado	Escala indicada	23 de Dezembro de 2015	PRANCHA <b>02</b>
------------------	-----------------	------------------------	----------------------

DIREITOS AUTORAIS RESERVADOS - LEI FEDERAL 5.194/66  
**Prefeitura Municipal de Caçapava do Sul**  
 Rua XV de Novembro, 438, Caçapava do Sul /RS