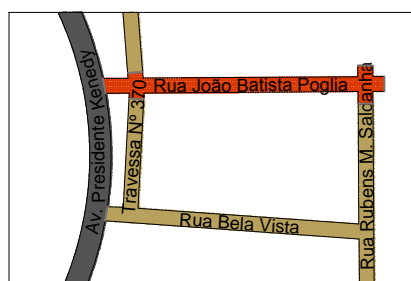
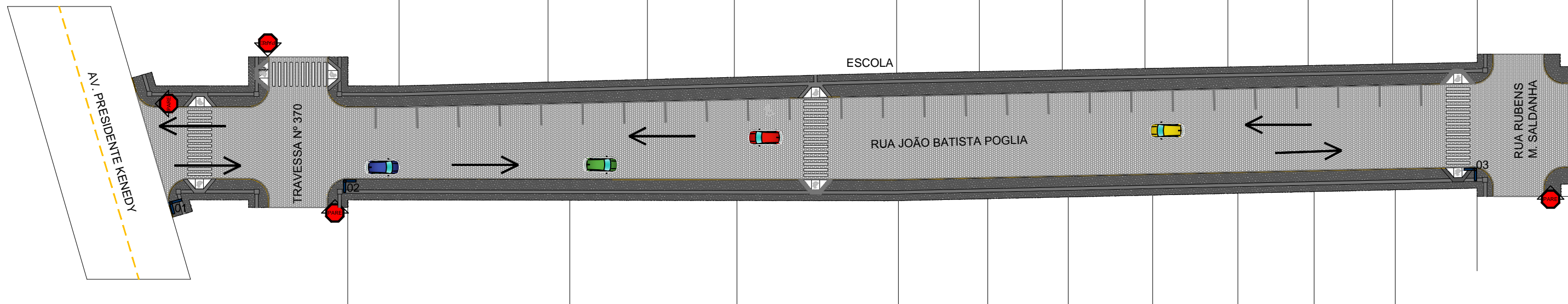
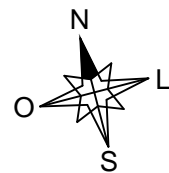



IMPLANTAÇÃO
ESCALA 1:500



SITUAÇÃO / LOCALIZAÇÃO
ESCALA 1:5000

LEGENDA

- Rua João Batista Pogliá
- Pavimentação existente
- Pavimentação inexistente



PREFEITURA MUNICIPAL DE CAÇAPAVA DO SUL
Secretaria Municipal de Planejamento e Meio Ambiente

PAVIMENTAÇÃO E DRENAGEM URBANA

PROJETO:

Projeto de pavimentação da Rua João Batista Pogliá

ENDEREÇO:

Trecho compreendido entre a Av. Presidente Kennedy e a Rua Rubens M. Saldanha

PROJETO:


Marcelo A. Spode
Arquiteto e Urbanista- CAURS nº A96388-7

Ibuçara Miranda
Secretário do Planejamento e Meio Ambiente

Otomar Vivian
Prefeito Municipal

SEÇÃO PADRÃO - 01
ESCALA 1:100

Muro de divisa de lote



Pavimentação de blocos
de pedra assentados sobre
camada regularizadora de areia

Inclinação da Via 12%

Projeto indicado

Escala indicada

23 de Dezembro de 2015

PRANCHA

01

DIREITOS AUTORAIS RESERVADOS - LEI FEDERAL 5.194/66
Prefeitura Municipal de Caçapava do Sul
Rua XV de Novembro, 438, Caçapava do Sul /RS