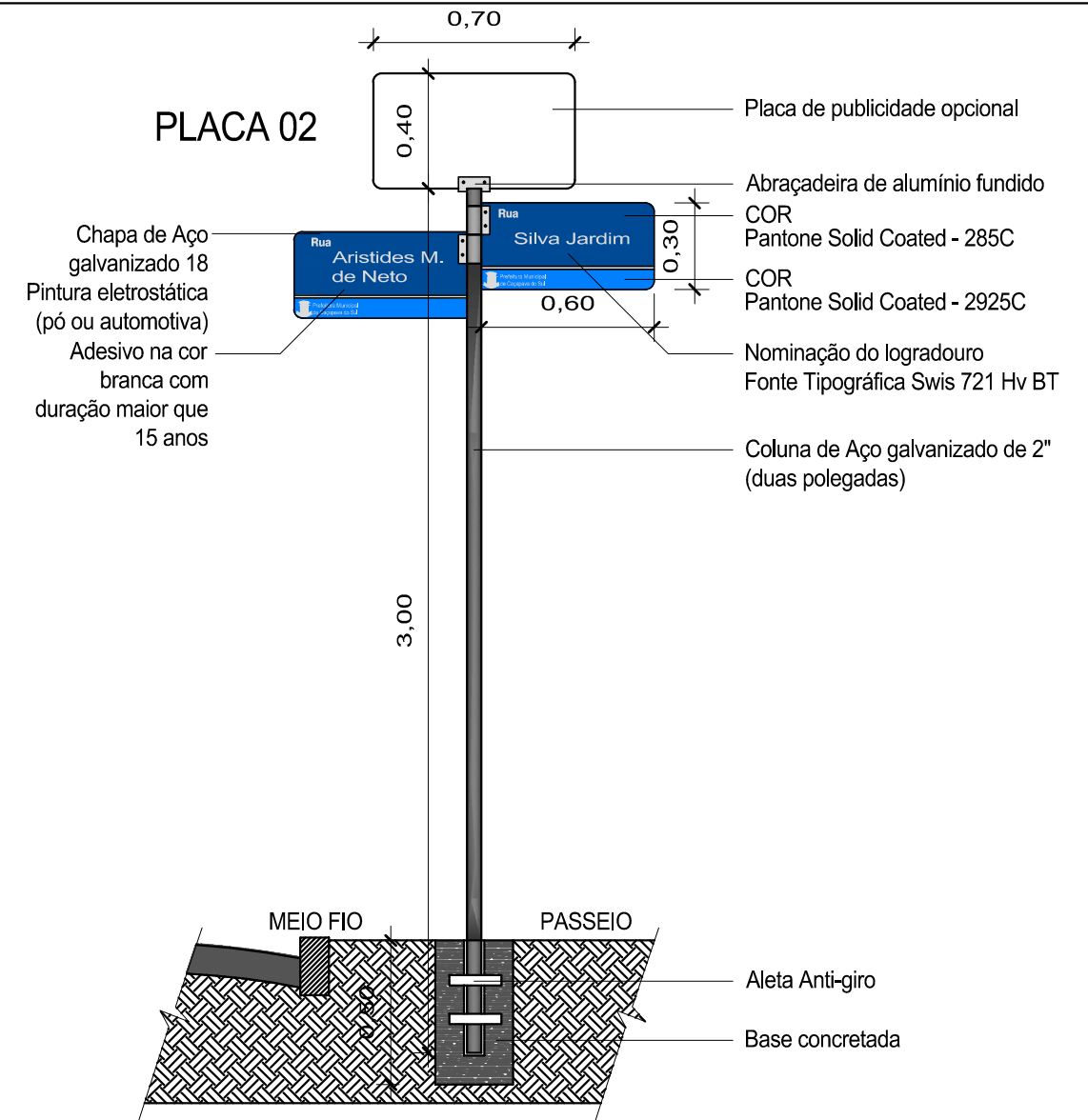
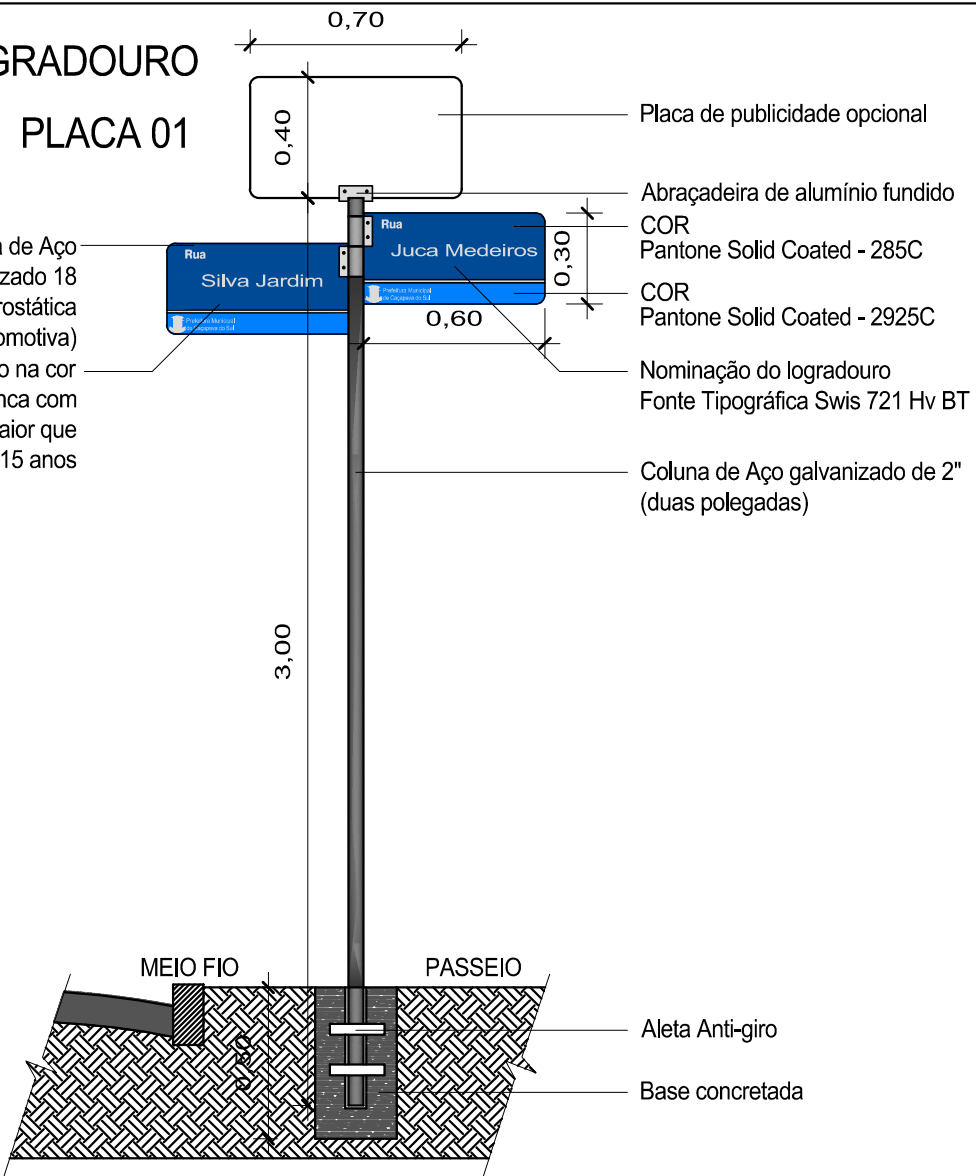
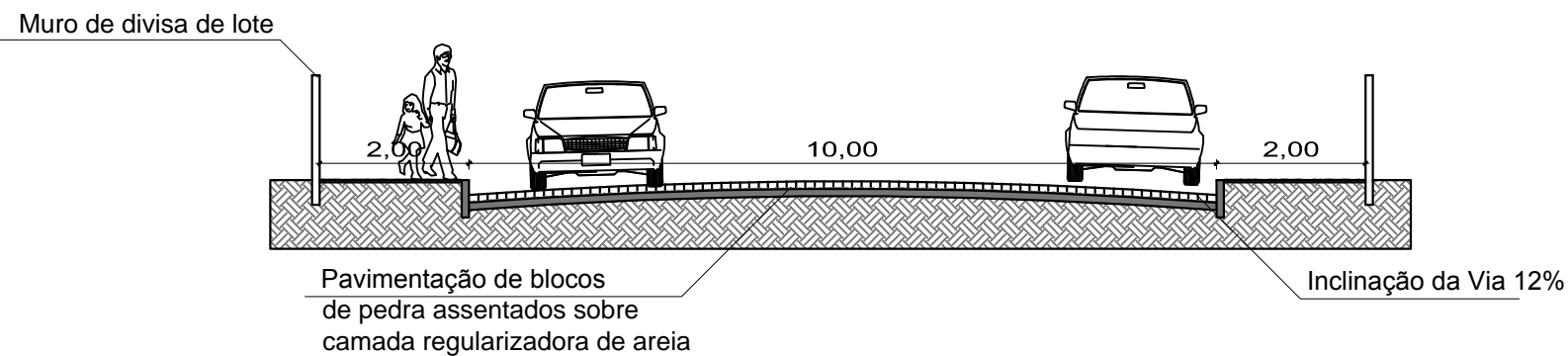



**PLACA IDENTIFICADORA DE LOGRADOURO**  
**ESCALA 1:25**



**SEÇÃO PADRÃO - A**  
**ESCALA 1:100**



**TRECHO B**



**PREFEITURA MUNICIPAL DE CAÇAPAVA DO SUL**  
Secretaria Municipal de Planejamento e Meio Ambiente

**PAVIMENTAÇÃO E DRENAGEM URBANA**

**PROJETO:**

Projeto de Calçamento da Rua Silva Jardim

**ENDEREÇO:**

Trecho B - Compreendido entre as Juca Medeiros e Aristides M de Neto

**PROJETO:**

Marcelo A. Spode  
Arquiteto e Urbanista- CAURS nº A96388-7

Ibuçacara Miranda  
Secretário do Planejamento e Meio Ambiente

Otomar Vivian  
Prefeito Municipal

Projeto indicado

Escala indicada

10 de Dezembro de 2015

PRANCHA

**02**

DIREITOS AUTORAIS RESERVADOS - LEI FEDERAL 5.194/66  
Prefeitura Municipal de Caçapava do Sul  
Rua XV de Novembro, 438, Caçapava do Sul /RS