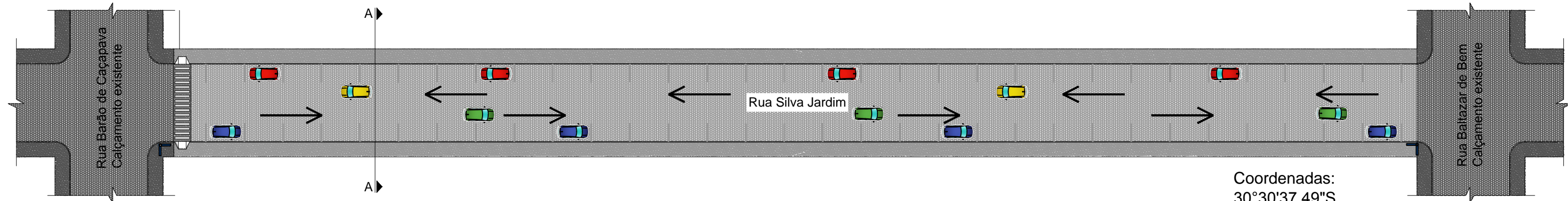
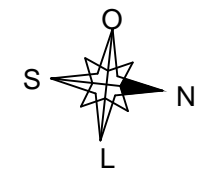


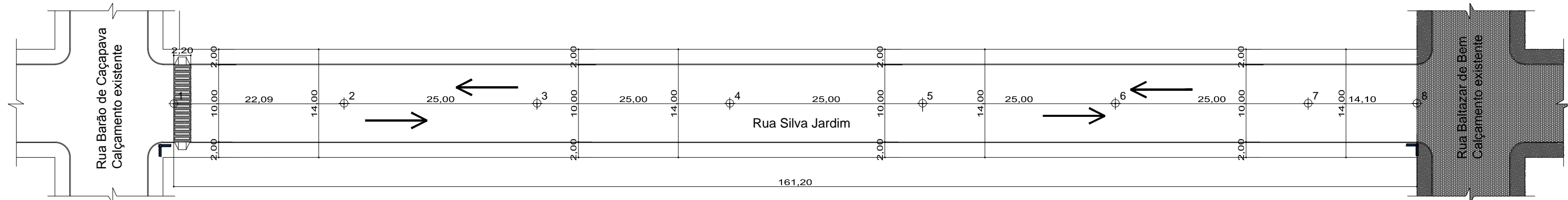
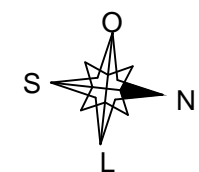
- LEGENDA**
- Rua Silva Jardim (Trecho A)
 - Pavimentação existente
 - Pavimentação inexistente

IMPLANTAÇÃO
ESCALA 1:500



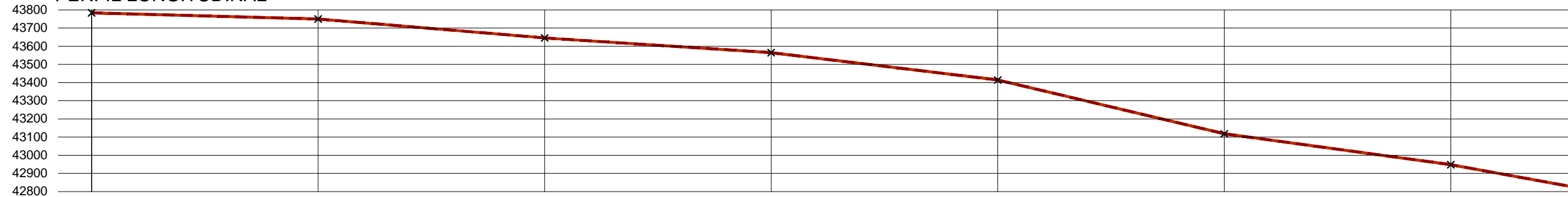
Coordenadas:
30°30'37.49"S
53°29'38.68"O
Altitude: 438m

PLANTA BAIXA
ESCALA 1:500



PERFIL LONGITUDINAL


- LEGENDA**
- Perfil do terreno
 - Perfil projetado



	Nº DAS ESTACAS	1	2	3	4	5	6	7	8
Quotas	Terreno (mm)	437630	437440	436795	435640	434115	431445	429495	428285
	Greide (mm)	437630	437440	436795	435640	434115	431445	429495	428285
Dist.	Parcial (m)	0.00m	22.09m	25.00m	25.00m	25.00m	25.00m	25.00m	14.10m
	Acumulada (m)	0.00m	22.09m	47.09m	72.09m	97.09m	122.09m	147.09m	161.20m

- LEGENDA**
- Perfil do terreno
 - Perfil projetado

- LEGENDA**
- Rebaixo do meio fio Detalhe 1
 - Pontos de coleta de dados
 - Sinalização de parada obrigatória
 - Placa identificadora de logradouro
 - Pavimentação da via com paralelepípedos de granito
 - Pavimentação do passeio em cimento alisado



PREFEITURA MUNICIPAL DE CAÇAPAVA DO SUL
Secretaria Municipal de Planejamento e Meio Ambiente

PAVIMENTAÇÃO E DRENAGEM URBANA

PROJETO:
Projeto de Calçamento da Rua Silva Jardim
ENDEREÇO:
Trecho A - Compreendido entre as Ruas Barão de Caçapava e Baltazar de Bem

PROJETO:

Marcelo A. Spode
Arquiteto e Urbanista - CAURS nº A96388-7

Ibucaçara Miranda
Secretário do Planejamento e Meio Ambiente

Otomar Vivian
Prefeito Municipal

Projeto indicado Escala indicada 08de Dezembro de 2015 PRANCHA

DIREITOS AUTORAIS RESERVADOS - LEI FEDERAL 5.194/66
Prefeitura Municipal de Caçapava do Sul
Rua XV de Novembro, 438, Caçapava do Sul /RS

01

TABELA DE ÁREAS

PAVIMENTAÇÃO	1612,00m ²
--------------	-----------------------