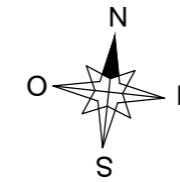


TABELA DE ÁREAS

PAVIMENTAÇÃO	1533,00m ²
--------------	-----------------------

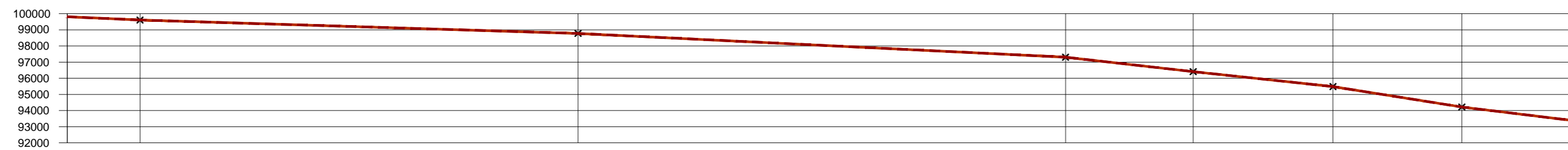
IMPLANTAÇÃO
ESCALA 1:500



LEGENDA

- Sentido da visão
- Rebaixo do meio fio Detalhe 1
- Pontos de coleta de dados
- Sinalização de parada obrigatória
- Placa identificadora de logradouro
- Pavimentação da via com paralelepípedos de granito
- Pavimentação do passeio em cimento alisado

PERFIL LONGITUDINAL

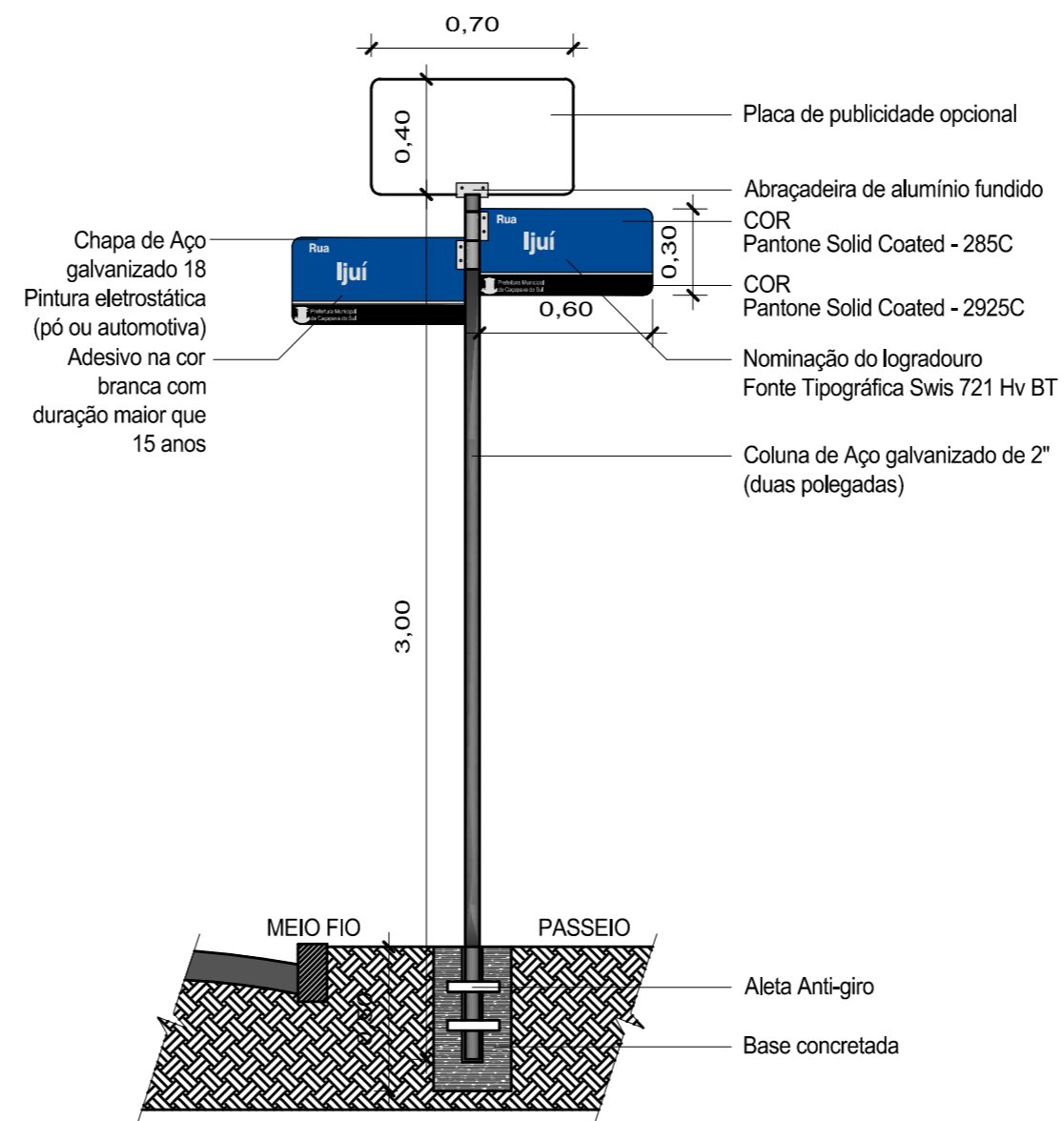


Nº DAS ESTACAS	1	2	3	4	5	6	7
Terreno (mm)	99680	98815	97190	96479	95528	94228	93450
Greide (mm)	99680	98815	97190	96479	95528	94228	93450
Parcial (m)	0	54,21	60,56	15,80	17,29	15,93	14,67
Acumulada (m)	0	54,21	114,77	130,57	147,86	163,79	178,46

LEGENDA

- Perfil do terreno
- Perfil projetado

PLACA IDENTIFICADORA DE LOGRADOIRO
ESCALA 1:25



PREFEITURA MUNICIPAL DE CAÇAPAVA DO SUL
Secretaria Municipal de Planejamento e Meio Ambiente

PAVIMENTAÇÃO E DRENAGEM URBANA

PROJETO:
Projeto de Calçamento da Rua Ijuí

ENDEREÇO:
Trecho compreendido entre a Rua Veranópolis e a Rua Valdemar Seixas

PROJETO:

Ibuçara Miranda
Secretário do Planejamento e Meio Ambiente

Marcelo A. Spode
Arquiteto e Urbanista- CAURS nº A96388-7

Otomar Vivian
Prefeito Municipal

Projeto indicado Escala indicada 25 de Fevereiro de 2014 PRANCHA 02

DIREITOS AUTORAIS RESERVADOS - LEI FEDERAL 5.194/66
Prefeitura Municipal de Caçapava do Sul
Rua XV de Novembro, 438, Caçapava do Sul /RS