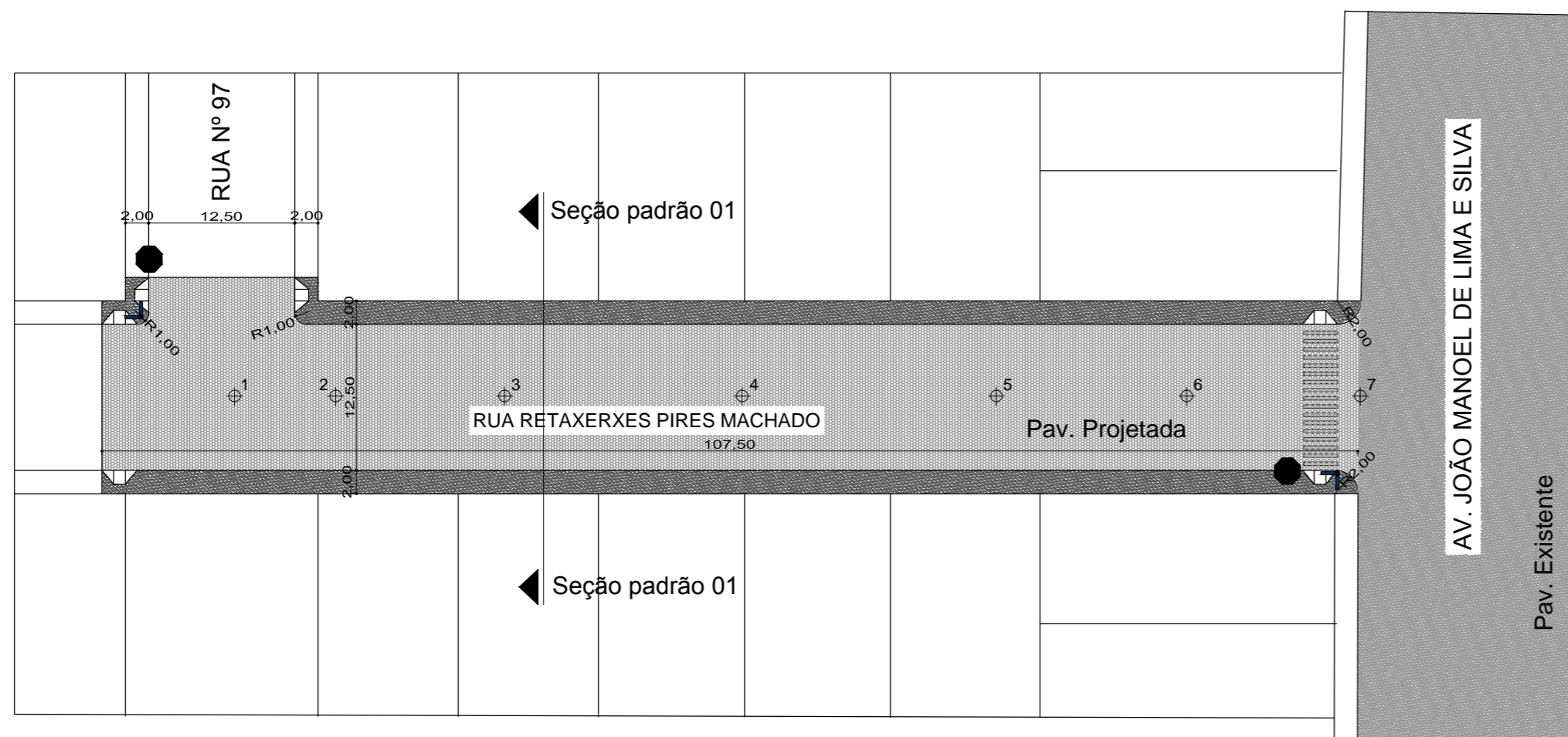
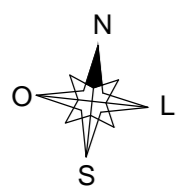
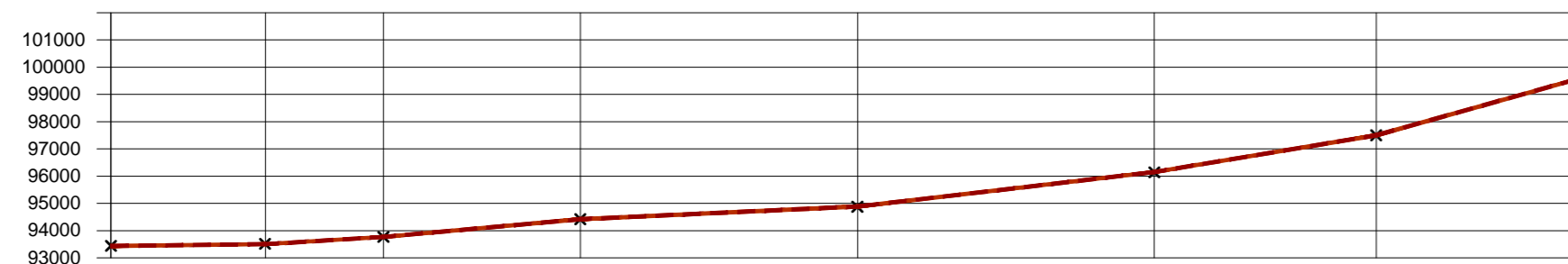


IMPLANTAÇÃO
ESCALA 1:500



PERFIL LONGITUDINAL



Nº DAS ESTACAS	1	2	3	4	5	6	7
Terreno (mm)	93574	93783	94368	94988	96168	431000	431500
Greide (mm)	93574	93783	94368	94988	96168	430800	431500
Parcial (m)	11,33	8,66	14,45	20,35	21,75	16,30	14,66
Acumulada (m)	11,33	19,99	34,44	54,79	76,54	92,84	107,50

LEGENDA

- Perfil do terreno
- - - Perfil projetado

IMPLANTAÇÃO
ESCALA 1:500

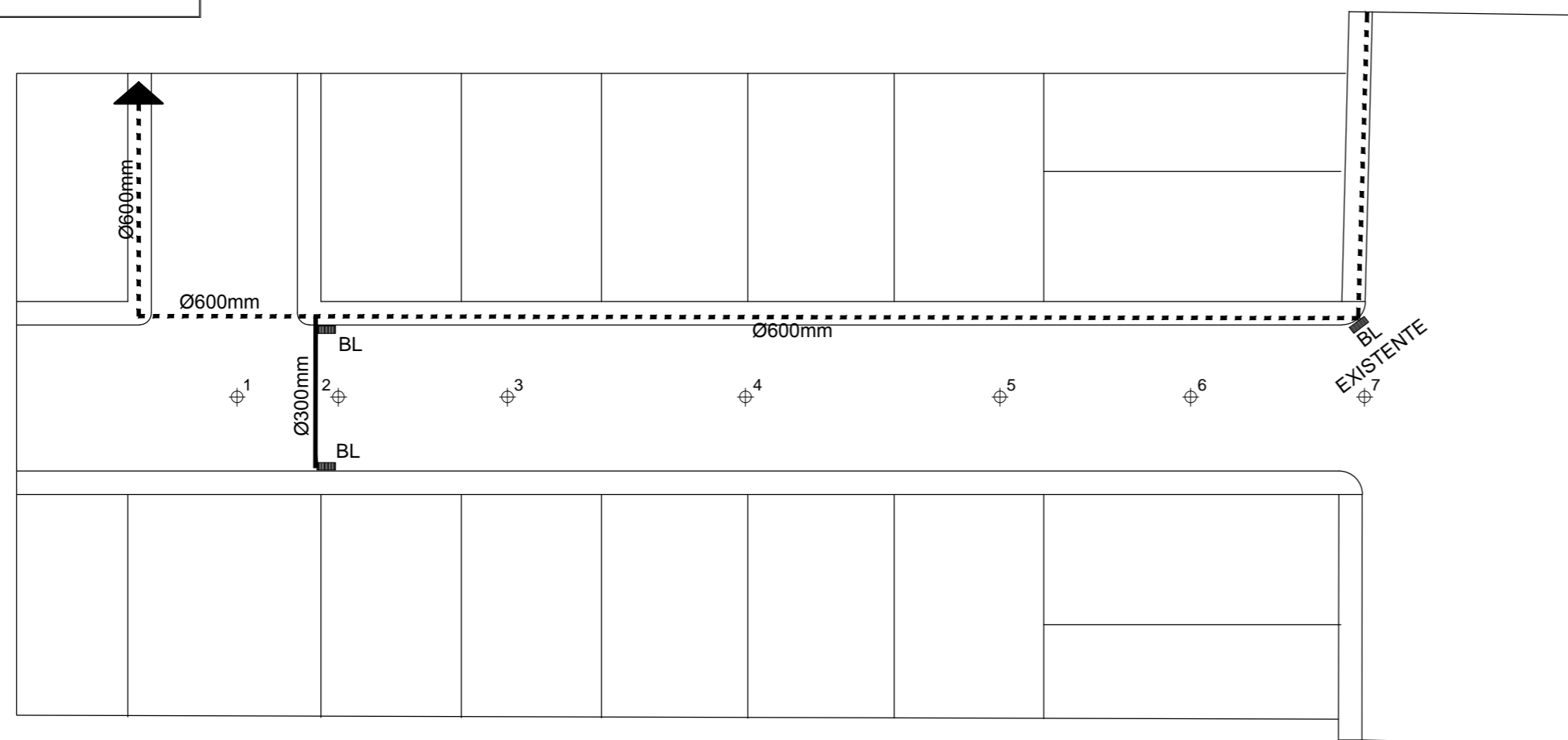
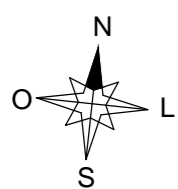


TABELA DE ÁREAS

PAVIMENTAÇÃO	1398,00m ²
--------------	-----------------------

LEGENDA

- - - Tubulação Existente
- Tubulação projetada

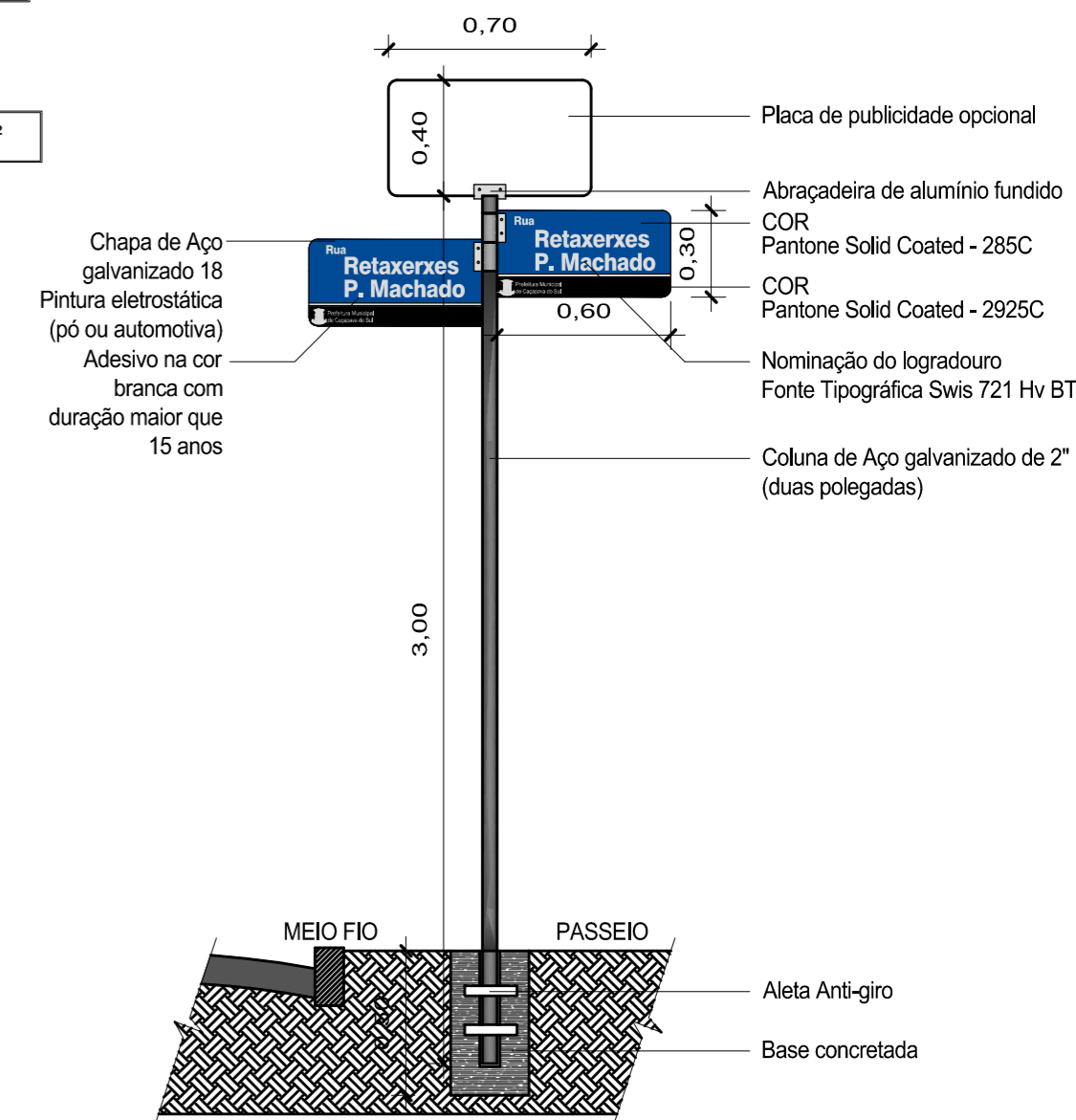
LEGENDA

- Sentido da visão
- Rebaixo do meio fio
Detalhe 1
- Pontos de coleta de dados
- Sinalização de parada obrigatória
- Placa identificadora de logradouro
- Pavimentação da via com paralelepípedos de granito
- Pavimentação do passeio em cimento alisado

TABELA DE ÁREAS

PAVIMENTAÇÃO	1398,00m ²
--------------	-----------------------

PLACA IDENTIFICADORA DE LOGRADOURO
ESCALA 1:25



PREFEITURA MUNICIPAL DE CAÇAPAVA DO SUL
Secretaria Municipal de Planejamento e Meio Ambiente

PAVIMENTAÇÃO E DRENAGEM URBANA

PROJETO:
Projeto de Calçamento da Rua Retaxerxes Pires Machado
ENDEREÇO:
Trecho compreendido entre a Av. João Manoel de Lima e Silva e a Rua nº 97

PROJETO:
Ibuçara Miranda
Secretário do Planejamento e Meio Ambiente
Marcelo A. Spode
Arquiteto e Urbanista- CAURS nº A96388-7
Otomar Vivian
Prefeito Municipal

Projeto indicado Escala indicada 25 de Fevereiro de 2014 PRANCHA

DIREITOS AUTORAIS RESERVADOS - LEI FEDERAL 5.194/66
Prefeitura Municipal de Caçapava do Sul
Rua XV de Novembro, 438, Caçapava do Sul /RS

02