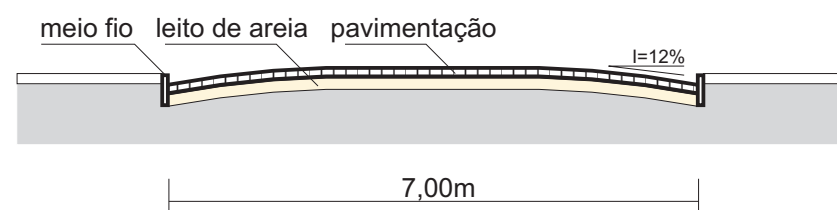


| Nº das estacas |               | 01     | 02     | 03     | 04     | 05     | 06     | 07     | 08     | 09     | 10     | 11     | 12     | 13     | 14     |
|----------------|---------------|--------|--------|--------|--------|--------|--------|--------|--------|--------|--------|--------|--------|--------|--------|
| Dist. Quotas   | Terreno (mm)  | 439650 | 439831 | 440643 | 441422 | 442831 | 443649 | 444005 | 444281 | 444208 | 443825 | 443825 | 443825 | 444250 | 444500 |
|                | Greide (mm)   | 439650 | 439800 | 440730 | 441660 | 442600 | 443370 | 443750 | 443900 | 444100 | 444150 | 444220 | 444280 | 444450 | 444500 |
| Dist.          | Parcial (m)   | 7,50   | 25,00  | 25,00  | 25,00  | 25,00  | 12,50  | 25,00  | 25,00  | 15,00  | 10,50  | 10,50  | 28,50  | 6,50   |        |
|                | Acumulada (m) | 7,50   | 32,50  | 57,50  | 82,50  | 107,50 | 120,00 | 145,00 | 170,00 | 185,00 | 195,50 | 206,00 | 234,50 | 241,00 |        |

..... Perfil do Terreno  
 ————— Perfil Projetado

### PERFIL LONGITUDINAL

escala horizontal 1:500  
 escala vertical 1:100

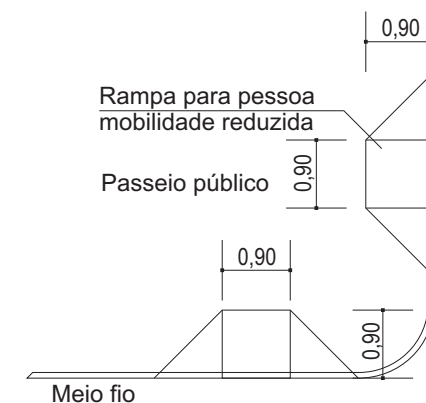


Seção Padrão  
 esc: 1:100

|                               | Pavimentação                 | Guias          |
|-------------------------------|------------------------------|----------------|
| Caixa de Rolamento            | 1.687,00m <sup>2</sup>       | 321,00m        |
| Estacionamentos               | 213,00m <sup>2</sup>         | 130,00m        |
| Complementação de Cruzamentos | 110,00m <sup>2</sup>         | 23,00m         |
| <b>Totais:</b>                | <b>2.010,00m<sup>2</sup></b> | <b>474,00m</b> |

### Sinalização

- Tipo de sinalização (detalhe anexo)
- Posição e sentido de visão
- Rebaixo de meio fio



Meio fio  
 DETALHE DE REBAIXO  
 esc:1:100

**PREFEITURA MUNICIPAL DE CAÇAPAVA DO SUL**  
 Secretaria de Município do Planejamento e Meio Ambiente

Janeiro/2014

Otomar Vivian  
 Prefeito

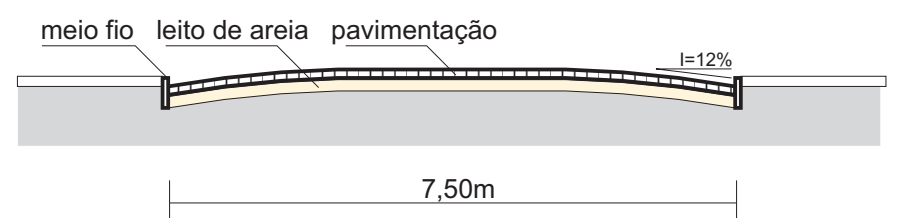
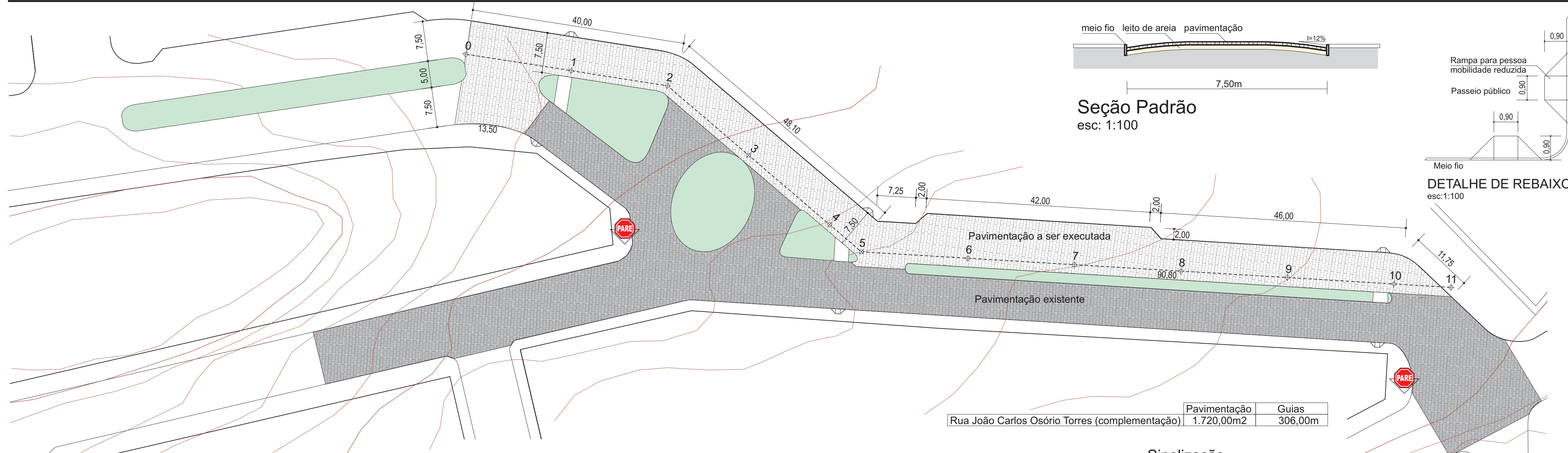
Ibuçacara Miranda  
 Secretário de Planejamento e Meio Ambiente

**PAVIMENTAÇÃO DE VIA URBANA**

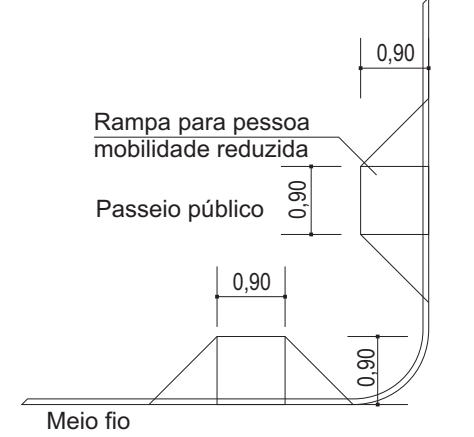
1  
 SMPMA

Obra (s): Rua João Carlos Osório Torres  
 (Trecho entre Rua dos Lanceiros e Rua Wantuil Albarnaz)

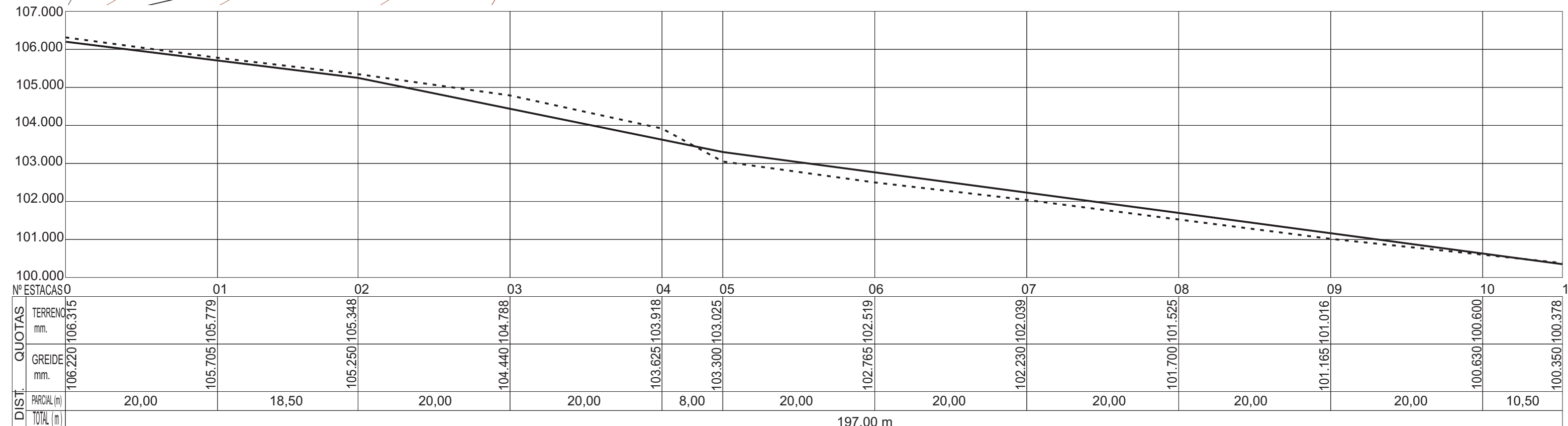
|                              |                            |  |  |
|------------------------------|----------------------------|--|--|
| Arquivo Pav-Rua J.C.O.Torres | <b>Projeto Urbanístico</b> | Pacífico J. Vargas - arquiteto<br>CAU-RS A12.407-9 | Pompeu Freitas - Engº Civil<br>CREA-RS 067.999-D |
|------------------------------|----------------------------|--|--|



**Seção Padrão**  
esc: 1:100



**DETALHE DE REBAIXO**  
esc: 1:100



**PERFIL LONGITUDINAL**  
esc. vertical: 1:100  
esc. horizontal: 1:500  
----- Superfície do terreno  
———— Superfície projetada

- Sinalização**
- Tipo de sinalização (detalhe anexo)
  - Posição e sentido de visão
  - Rebaixo de meio fio

**IMPLANTAÇÃO**  
esc: 1:500

**PREFEITURA MUNICIPAL DE CAÇAPAVA DO SUL**  
Secretaria de Município do Planejamento e Meio Ambiente

|  |                            |   |
|--|----------------------------|---|
| Janeiro/2014   | Otomar Vivian<br>Prefeito  | Ibuçara Miranda<br>Secretário de Planejamento e Meio Ambiente |
| <b>PAVIMENTAÇÃO DE VIA URBANA</b>  |                            |   |
| Obra (s): Rua João Carlos Osório Torres<br>(Trecho entre Rua Aristides de Macedo e Rua Dagoberto Barcelos) |                            |   |
| Arquivo<br>Pav-Rua<br>J.C.O.Torres   | <b>Projeto Urbanístico</b> | Pacífico J. Vargas - arquiteto<br>CAU-RS A12.407-9            |
|  |                            | Pompeu Freitas - Engº Civil<br>CREA-RS 067.999-D              |