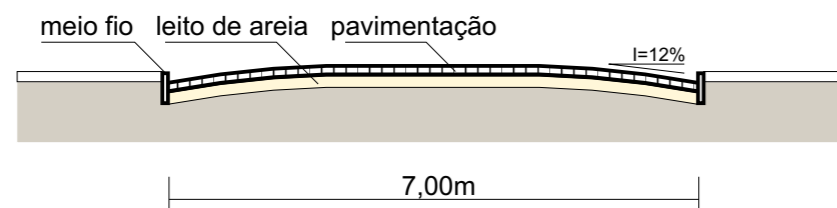


Nº das estacas		01	02	03	04	05	06	07	08	09	10	11	12	13	14
Dist. Quotas	Terreno (mm)	439650	439831	440643	441422	442831	443649	444005	444281	444208	443825	443825	443825	444250	444500
	Greide (mm)	439650	439800	440730	441660	442600	443370	443750	443900	444100	444150	444220	444280	444450	444500
Dist.	Parcial (m)	7,50	25,00	25,00	25,00	25,00	12,50	25,00	25,00	15,00	10,50	10,50	28,50	6,50	
	Acumulada (m)	7,50	32,50	57,50	82,50	107,50	120,00	145,00	170,00	185,00	195,50	206,00	234,50	241,00	

..... Perfil do Terreno
 ——— Perfil Projetado

PERFIL LONGITUDINAL

escala horizontal 1:500
 escala vertical 1:100

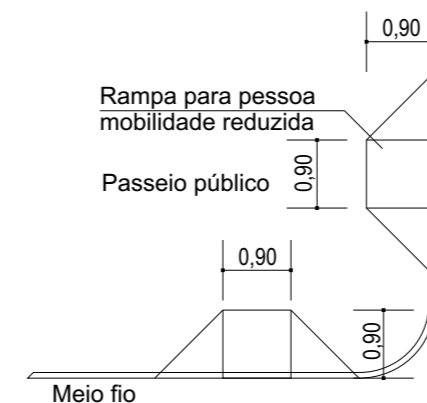


Seção Padrão
 esc: 1:100

	Pavimentação	Guias
Caixa de Rolamento	1.687,00m ²	321,00m
Estacionamentos	213,00m ²	130,00m
Complementação de Cruzamentos	110,00m ²	23,00m
Totais:	2.010,00m ²	474,00m

Sinalização

- Tipo de sinalização (detalhe anexo)
- Posição e sentido de visão
- Rebaixo de meio fio



DETALHE DE REBAIXO
 esc:1:100

PREFEITURA MUNICIPAL DE CAÇAPAVA DO SUL
 Secretaria de Município do Planejamento e Meio Ambiente

Julho/2013

Otomar Vivian
 Prefeito

Fábio Oliveira
 Secretário de Planejamento e Meio Ambiente

PAVIMENTAÇÃO DE VIA URBANA

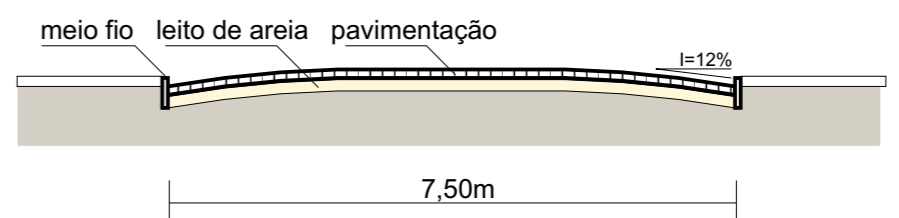
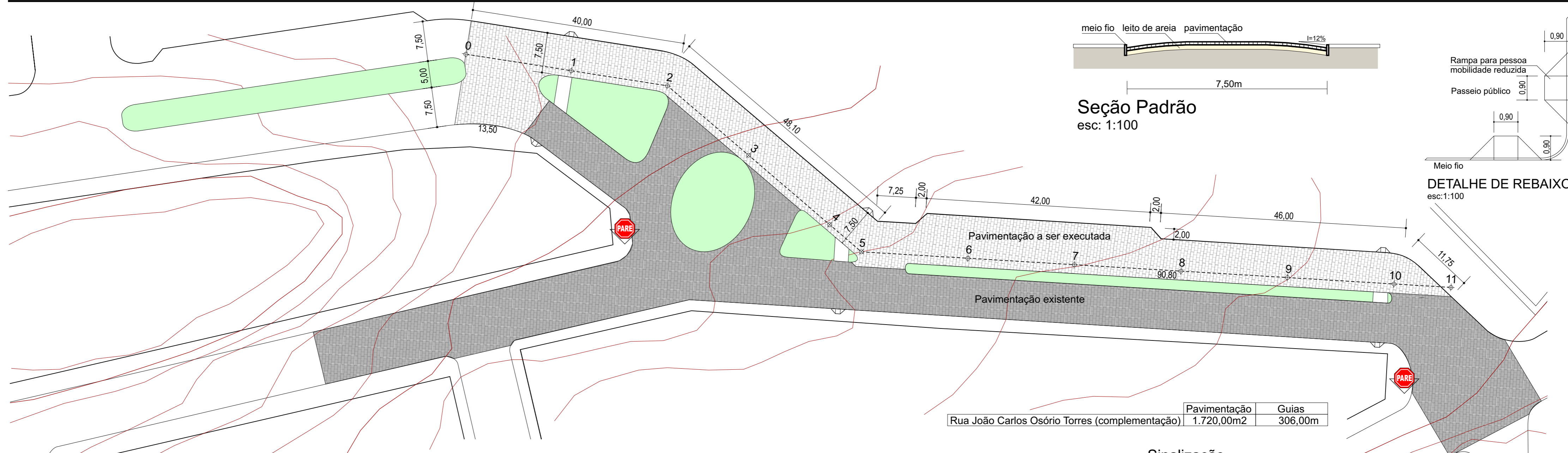
Obra (s): Rua João Carlos Osório Torres
 (Trecho entre Rua dos Lanceiros e Rua Wantuil Albarnaz)

Arquivo Pav-Rua J.C.O.Torres

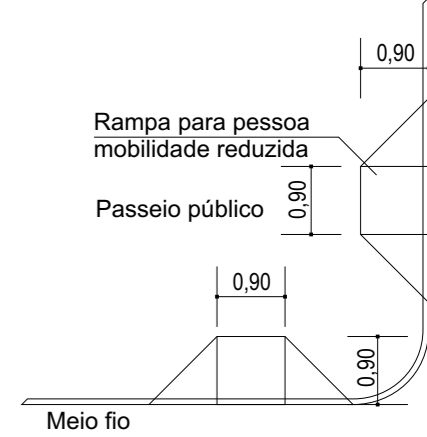
Projeto Urbanístico

Pacífico J. Vargas - arquiteto
 CAU-RS A12.407-9

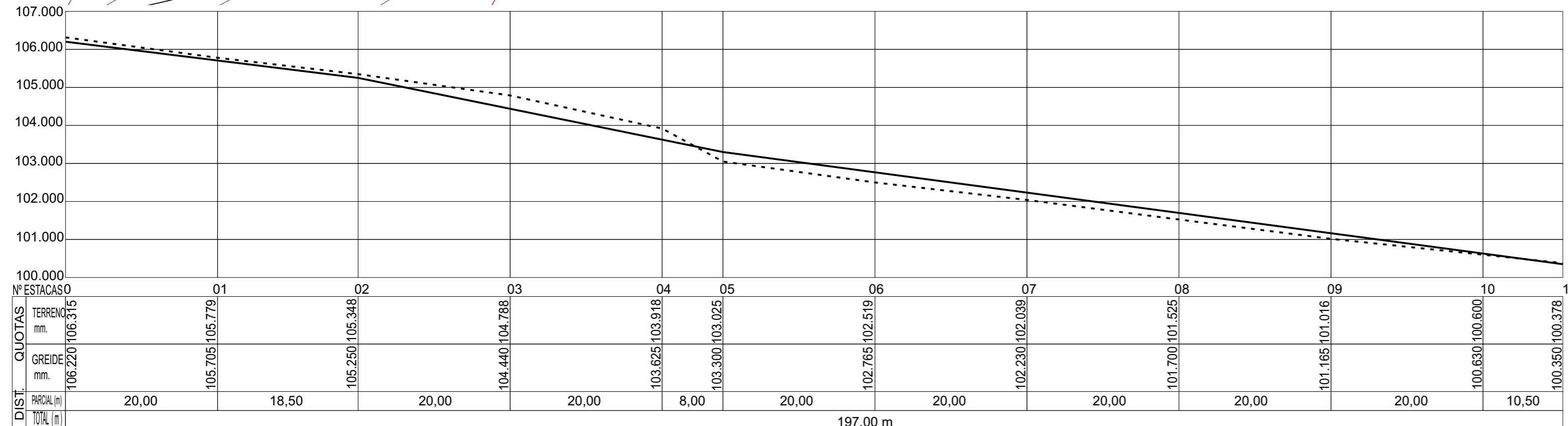
Rodrigo Freitas - Eng° Civil
 CREA-RS 152.955-D



Seção Padrão
esc: 1:100



DETALHE DE REBAIXO
esc: 1:100



PERFIL LONGITUDINAL
esc. vertical: 1:100
esc. horizontal: 1:500
----- Superfície do terreno
———— Superfície projetada

- Sinalização**
- Tipo de sinalização (detalhe anexo)
 - Posição e sentido de visão
 - Rebaixo de meio fio

IMPLANTAÇÃO
esc: 1:500



PREFEITURA MUNICIPAL DE CAÇAPAVA DO SUL
Secretaria de Município do Planejamento e Meio Ambiente



Julho/2013

Otomar Vivian
Prefeito

Fábio Oliveira
Secretário de Planejamento e Meio Ambiente

PAVIMENTAÇÃO DE VIA URBANA

Obra (s): Rua João Carlos Osório Torres
(Trecho entre Rua Aristides de Macedo e Rua Dagoberto Barcelos)

Arquivo
Pav-Rua
J.C.O.Torres

Projeto Urbanístico

Pacífico J. Vargas - arquiteto
CAU-RS A12.407-9

Rodrigo Freitas - Engº Civil
CREA-RS 152.955-D

