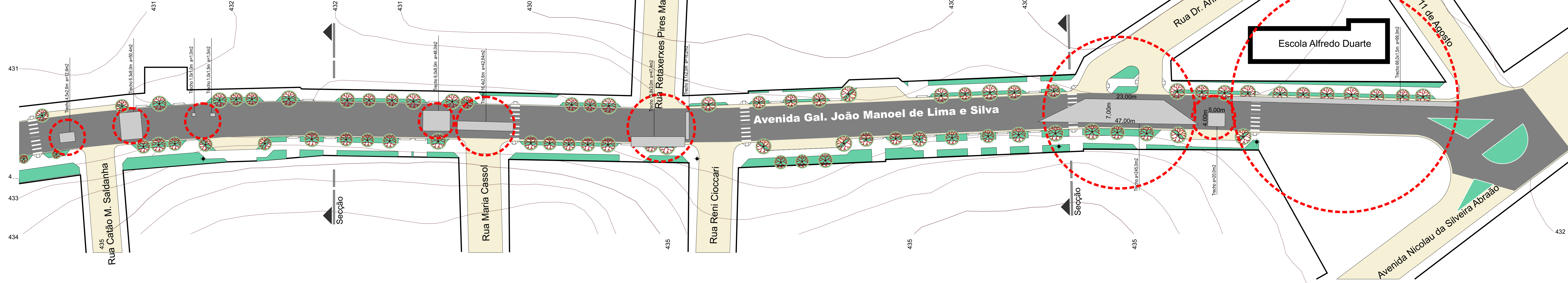


Escala 1:500



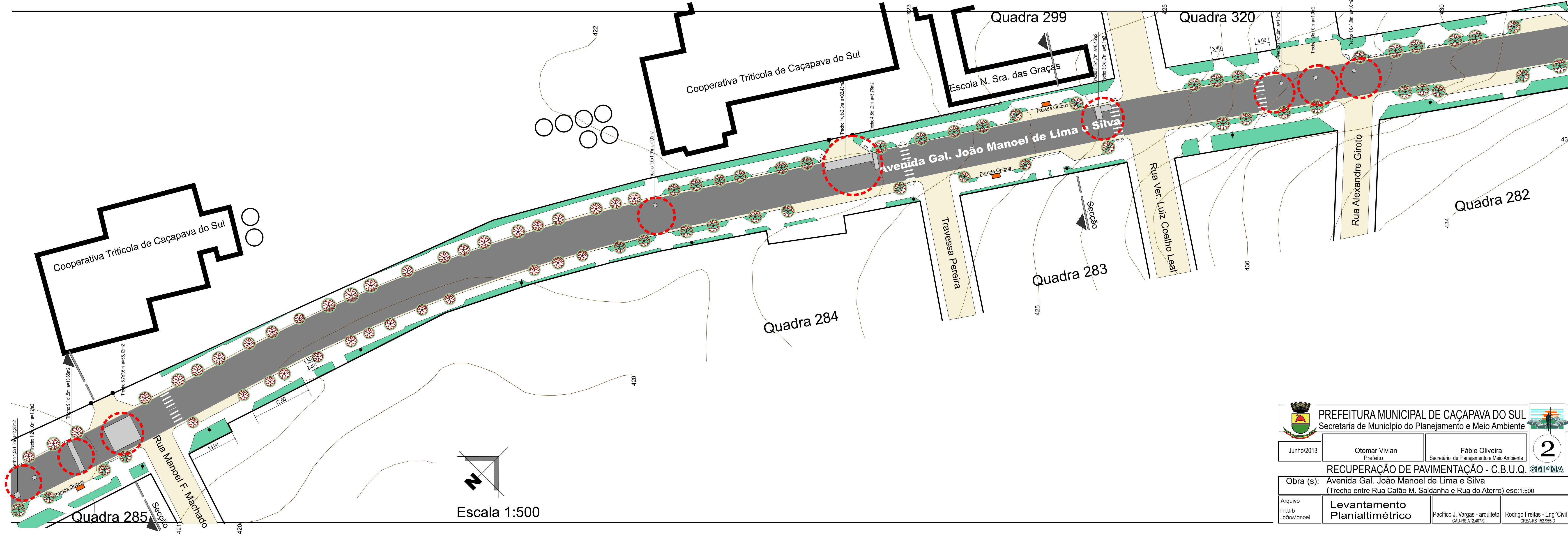

PREFEITURA MUNICIPAL DE CAÇAPAVA DO SUL
 Secretaria de Município do Planejamento e Meio Ambiente

Junho/2013	Otomar Vivian Prefeito	Fábio Oliveira Secretário de Planejamento e Meio Ambiente	1
------------	---------------------------	--	----------

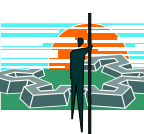
RECUPERAÇÃO DE PAVIMENTAÇÃO - C.B.U.Q. SMPMA

Obra (s): Avenida Gal. João Manoel de Lima e Silva
(Trecho entre Av. Alfredo Duarte e Rua Catão M. Saldanha) esc:1:500

Arquivo Int.Urb JoãoManoel	Levantamento Planialtimétrico	Pacifico J. Vargas - arquiteto CAU-RS A12.407-9	Rodrigo Freitas - Engº Civil CREA-RS 152.955-D
----------------------------------	--	--	---



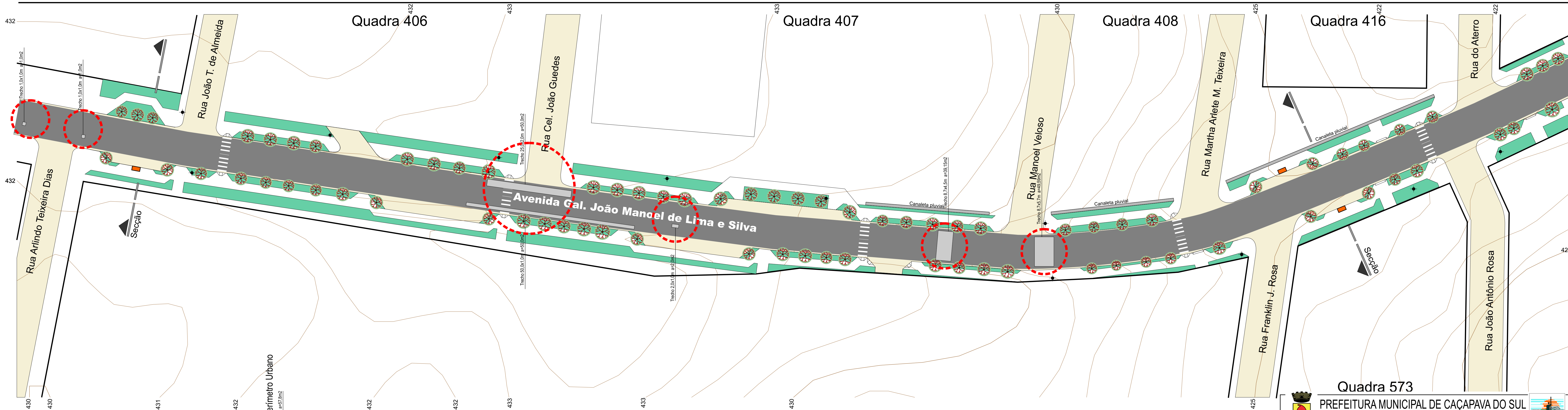

PREFEITURA MUNICIPAL DE CAÇAPAVA DO SUL
 Secretaria de Município do Planejamento e Meio Ambiente

Junho/2013	Otomar Vivian Prefeito	Fábio Oliveira Secretário de Planejamento e Meio Ambiente	 2
------------	---------------------------	--	---

RECUPERAÇÃO DE PAVIMENTAÇÃO - C.B.U.Q. SMPMA

Obra (s): Avenida Gal. João Manoel de Lima e Silva
(Trecho entre Rua Catão M. Saldanha e Rua do Aterro) esc:1:500

Arquivo Int.Urb JoãoManoel	Levantamento Planialtimétrico	Pacifico J. Vargas - arquiteto CAU-RS A12.407-9	Rodrigo Freitas - Engº Civil CREA-RS 152.955-D
----------------------------------	--	--	---



Escala 1:500



Quadra 573

PREFEITURA MUNICIPAL DE CAÇAPAVA DO SUL
Secretaria de Município do Planejamento e Meio Ambiente

Junho/2013	Otomar Vivian Prefeito	Fábio Oliveira Secretário de Planejamento e Meio Ambiente
------------	---------------------------	--

RECUPERAÇÃO DE PAVIMENTAÇÃO - C.B.U.Q.

Obra (s): Avenida Gal. João Manoel de Lima e Silva
(Trecho entre Rua do Aterro e final do Perímetro Urbano) esc:1:500

Arquivo Int.Urb JoãoManoel	Levantamento Planialtimétrico	Pacifico J. Vargas - arquiteto CAU-RS A12.407-9	Rodrigo Freitas - Engº Civil CREA-RS 152.955-D
----------------------------------	--	--	---