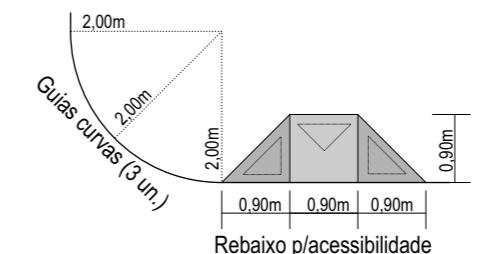


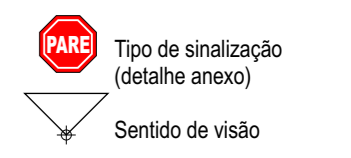
Quantidades Rua Reni Cioccarri

Trechos	Largura	Pavimentação	Guias
Rua Reni Cioccarri	12,00m	1.873,80m ²	300,00m
Cruzamento Leste	2,00m	1,80m ²	6,00m
Cruzamento Oeste	2,00m	19,60m ²	6,00m
		1.895,20m ²	312,00m

Detalhe do Cruzamento

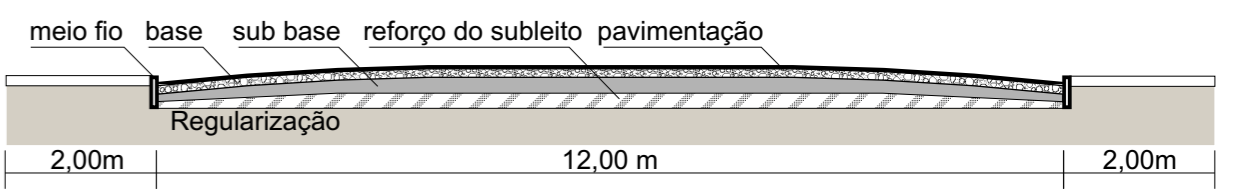


Sinalização

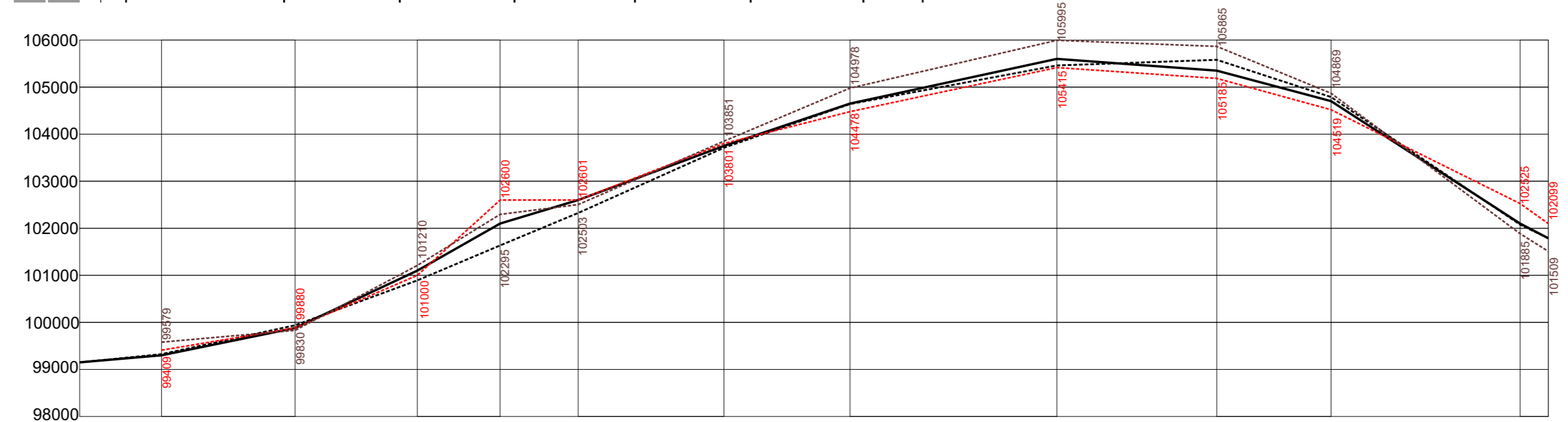


Quantidades Av. João Manoel de Lima e Silva

Trechos	Largura	Pavimentação	Guias
Parada de Ônibus	2,25m	34,30m ²	19,00m
Acostamento	2,50m	75,00m ²	12,50m
		109,30m ²	31,50m
Recuperação de Pavimentação:		265,00m ²	



Seção Transversal
esc: 1:100



	Nº das estacas	00	01	02	03	04	05	06	07	08	09	10	11	12
Quotas	Terreno (mm)	99150	99324	99938	100892	101635	102325	103711	104640	105460	105580	104789	102077	101790
	Greide (mm)	99150	99300	99900	101100	102100	102600	103750	104650	105600	105350	104700	102100	101790
Dist.	Parcial (m)	8,70	14,20	13,00	8,80	8,30	15,50	13,40	22,00	17,00	12,15	20,10	3,00	
	Acumulada (m)	8,70	22,90	35,90	44,70	53,00	68,50	81,90	103,90	120,90	133,05	153,15	156,15	

- - - - - Perfil do Terreno (eixo)
 ——— Perfil Projetado (eixo)
 - - - - - Perfil do terreno no alinhamento norte
 - - - - - Perfil do terreno no alinhamento sul

PERFIL LONGITUDINAL
escala horizontal 1:500
escala vertical 1:100

Levantamento Planialtimétrico:
Topógrafo Valdomiro Barcelos de Azevedo



PREFEITURA MUNICIPAL DE CAÇAPAVA DO SUL
Secretaria de Município do Planejamento e Meio Ambiente



Abril/2013

Otomar Vivian
Prefeito

Fábio Oliveira
Secretário de Planejamento e Meio Ambiente

1

PAVIMENTAÇÃO DE VIA C/ASFALTO - C.B.U.Q.

Obra (s): Pavimentação da Rua Reni Cioccarri: a=1.895,20m²
(Trecho entre Av. Gal. João Manoel de Lima e Av. Nicolau Silveira Abraão)

Arquivo
Pav-Rua Reni Cioccarri

Projeto Urbanístico
Implantação e Elevações

Pacífico J. Vargas - arquiteto
CAU-RS A12.407-9

Rodrigo Freitas - Engº Civil
CREA-RS 152.955-D