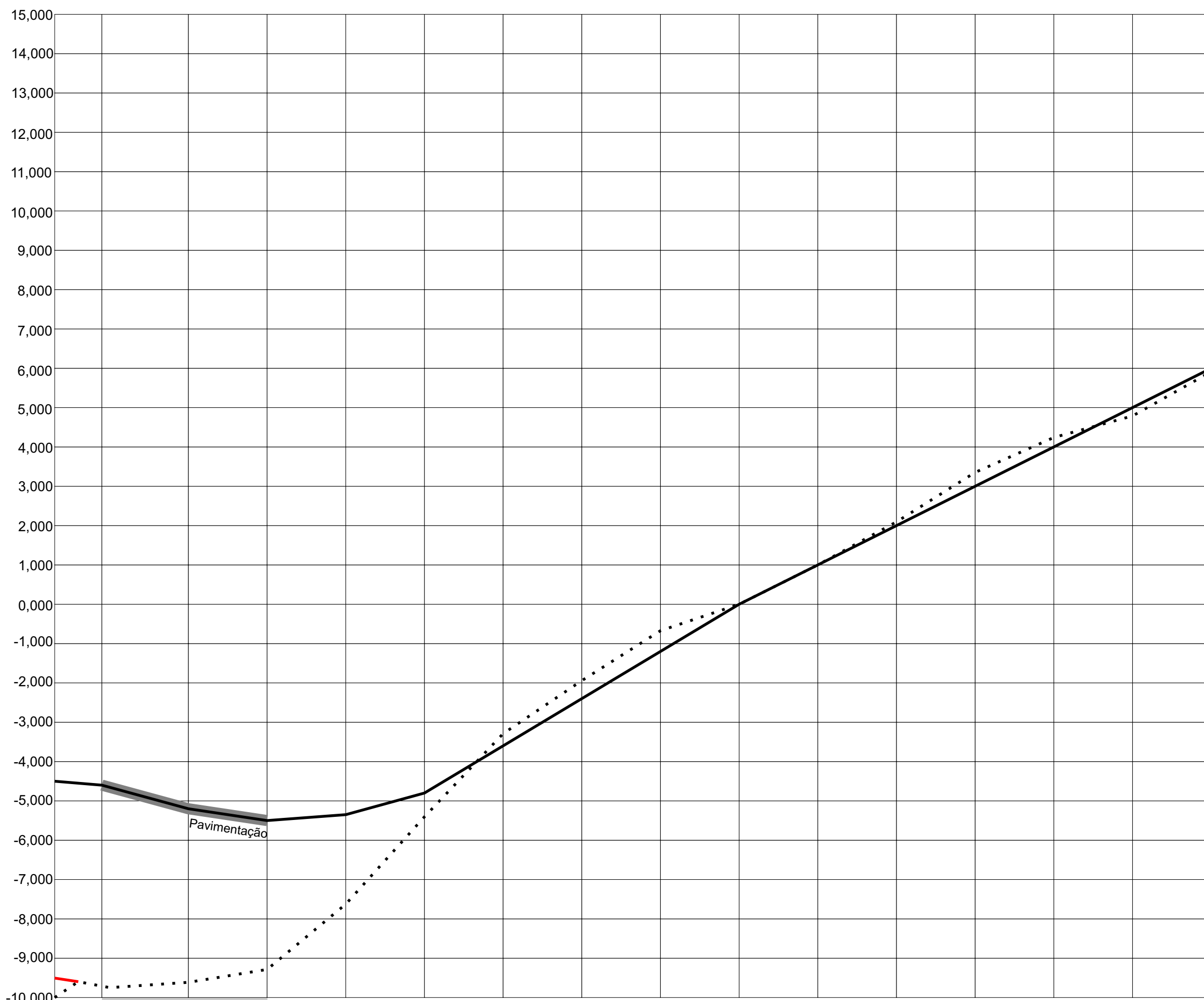


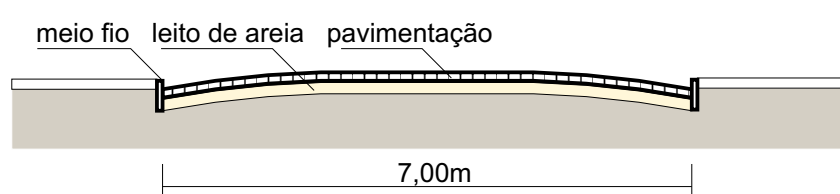
IMPLANTAÇÃO
escala horizontal 1:500



	N° das estacas		0	1	2	3	4	5	6	7	8	9	10	11	12	13	14	15
Quotas	Terreno (mm)		-9,597	-9,710	-9,613	-9,286	-7,625	-5,405	-3,290	-1,942	-0,673	0,000	1,005	2,096	3,353	4,241	4,788	5,996
	Greide (mm)		-4,500	-4,600	-5,200	-5,500	-5,350	-4,800	-3,600	-2,400	-1,200	0,000	1,000	2,000	3,000	4,000	5,000	6,000
Dist.	Parcial (m)		6,00	11,00	10,00	10,00	10,00	10,00	10,00	10,00	10,00	10,00	10,00	10,00	10,00	10,00	10,00	10,00
	Acumulada (m)			11,00	21,00													

Área a ser pavimentada: 138,75m²
Guias de meio fio: 50,50m

PERFIL LONGITUDINAL
escala horizontal 1:500
escala vertical 1:100



CORTE
esc: 1:100

Recuperação da Drenagem

- Boca de Lobo
- Canalização de concreto

PREFEITURA MUNICIPAL DE CAÇAPAVA DO SUL
Secretaria de Município da Coordenação e Planejamento

Maio/2010

Cel. Zauri Tiarajú de Castro
Prefeito

Cel. Eduardo Leitão Crisóstomo
Secretário da Coordenação e Planejamento

1

PAVIMENTAÇÃO DE VIA URBANA SMCP

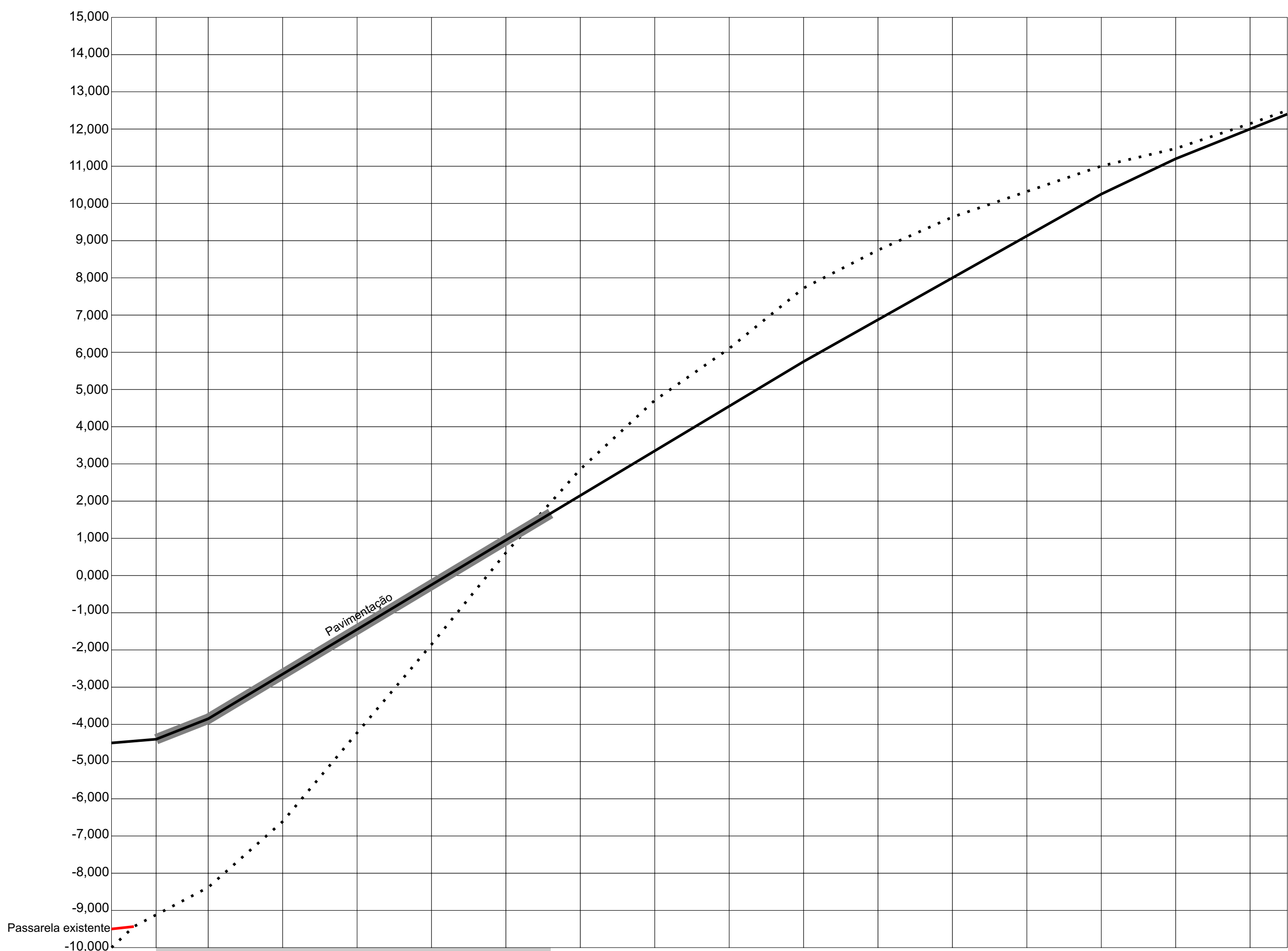
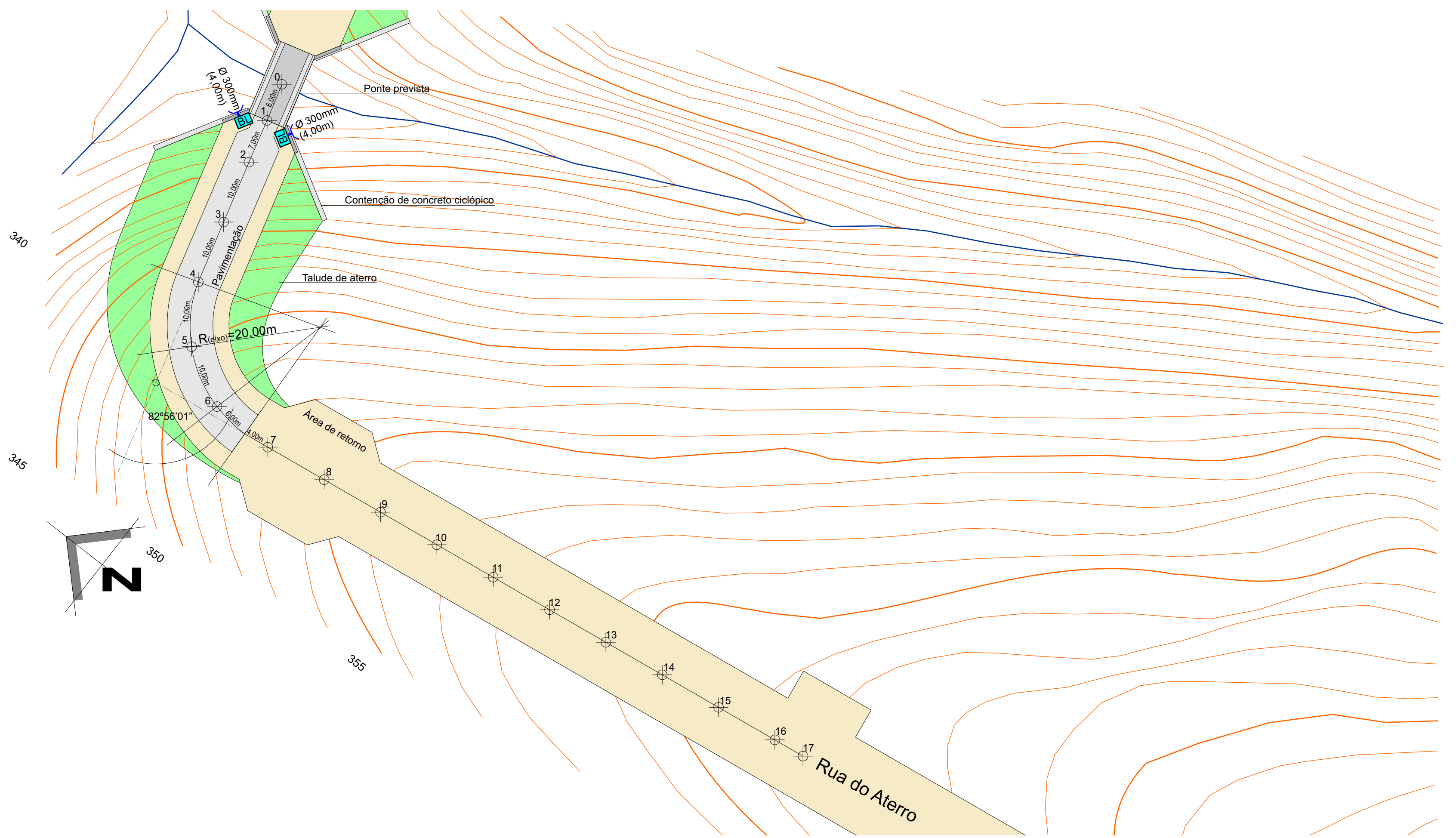
Obra (s): Pavimentação com paralelepípedos - Rua Ver. Luiz Coelho Leal
(Trecho final da Vila Sul)

Arquivo Digital
Pav.Sul
versão 1

Projeto Urbanístico

Resp. p/projeto arquitetônico
Pacífico J. Vargas - arquiteto
CREA 57.302

Resp. p/projeto de infraestrutura
Marcelo S. Silva - Engº Civil
CREA 81.674



Dist. Quotas	Nº das estacas	0	1	2	3	4	5	6	7	8	9	10	11	12	13	14	15	16	17
	Terreno (mm)	-9.597	-9.119	-8.381	-6.612	-4.227	-1.852	0.614	2.857	4.709	6.101	7.725	8.746	9.633	10.319	11.005	11.476	12.144	12.451
	Greide (mm)	-4.500	-4.400	-3.850	-2.650	-1.450	-0.250	0.950	2.150	3.350	4.550	5.750	6.875	8.000	9.125	10.250	11.200	12.000	12.400
	Parcial (m)	6,00	7,00	10,00	10,00	10,00	10,00	6,00	4,00	10,00	10,00	10,00	10,00	10,00	10,00	10,00	10,00	10,00	5,00
	Acumulada (m)		7,00	17,00	27,00	37,00	47,00	53,00											

..... Perfil da via existente
 ————— Perfil Projetado


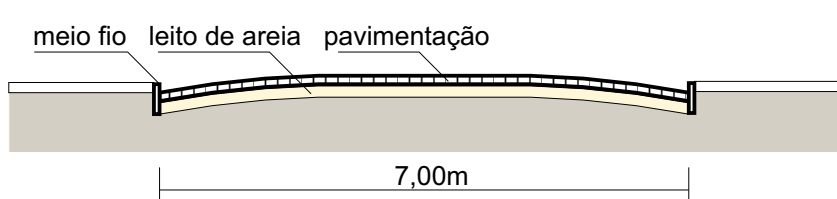
PERFIL LONGITUDINAL
 escala horizontal 1:500
 escala vertical 1:100

Área a ser pavimentada: 362,75m²
 Guias de meio fio: 114,50m

Recuperação da Drenagem

- Boca de Lobo
- Canalização de concreto

CORTE
 esc: 1:100

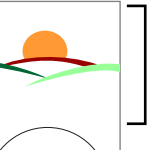


PREFEITURA MUNICIPAL DE CAÇAPAVA DO SUL
 Secretaria de Município da Coordenação e Planejamento

Maio/2010

Cel. Zauri Tiarajú de Castro
 Prefeito

Cel. Eduardo Leitão Crisóstomo
 Secretário da Coordenação e Planejamento



2

PAVIMENTAÇÃO DE VIA URBANA **SMCP**

Obra (s): Pavimentação com paralelepípedos - Rua do Aterro
 (Trecho final do Bairro Operário Eraldo Teixeira da Rosa)

Arquivo Digital
 Pav.Sul
 versão 1

Projeto Urbanístico

Resp. p/projeto arquitetônico
 Pacífico J. Vargas - arquiteto
 CREA 57.302

Resp. p/projeto de infraestrutura
 Marcelo S. Silva - Engº Civil
 CREA 81.674