

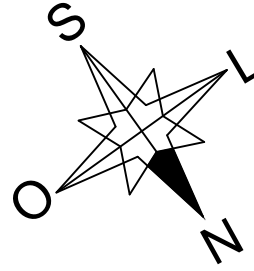
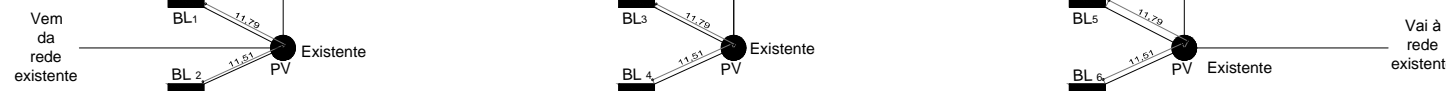
Rua Francisco Poggia

Rua Olavo da Rosa

Rua José F. Calbar

Rua Barnabé M. Leão

Rua Fileno Correa

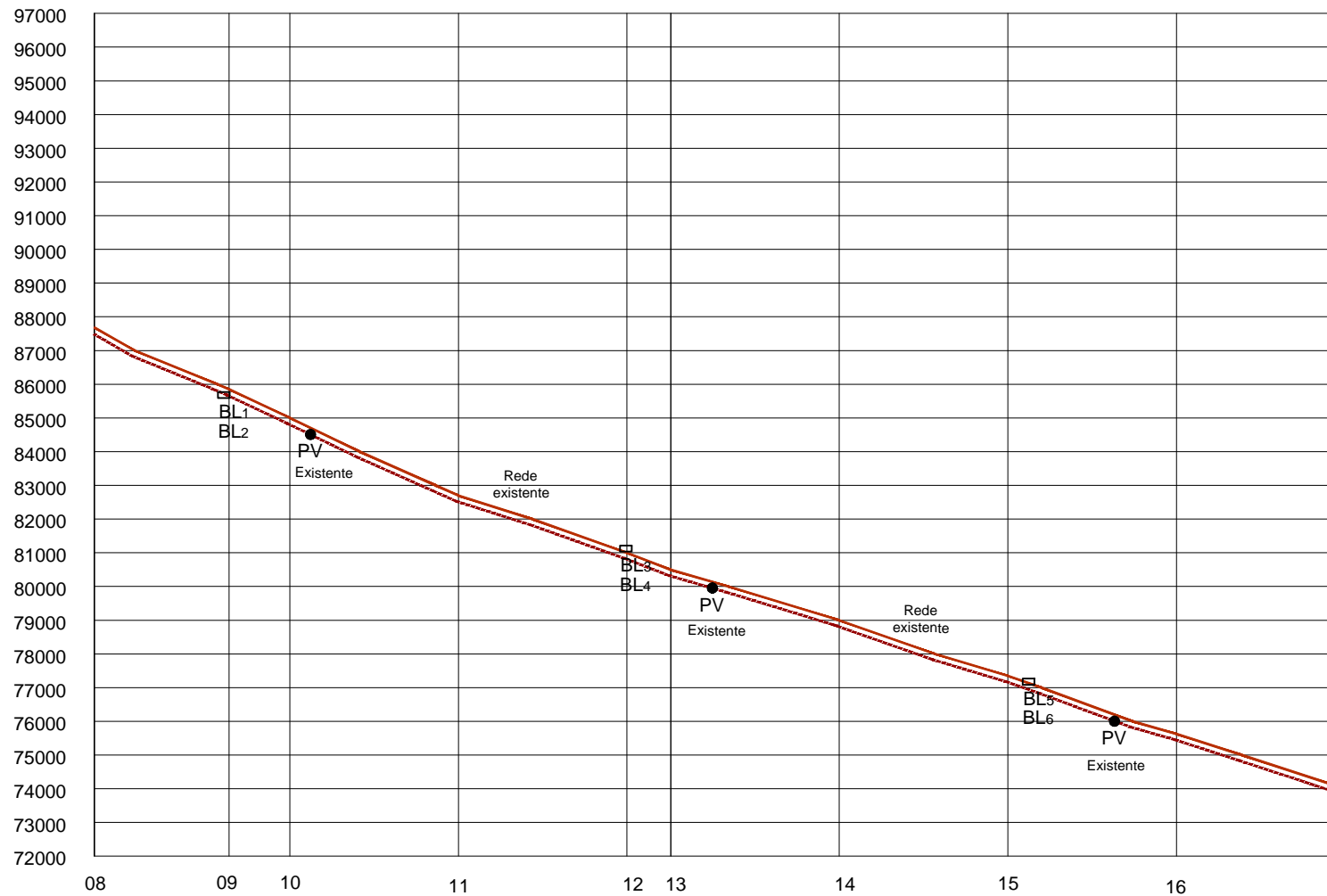


DRENAGEM


LEGENDA

— Perfil do terreno

- - - - - Tubo 0,90cm



N das Estacas		08	09	10	11	12	13	14	15	16
Cotas	Terreno (mm)	87800	85900	85100	82775	81000	80500	79000	77350	75650
	Greide (mm)	87710	85810	85010	82685	80910	80410	78910	77260	75560
Dist	Parcial (m)	20,00	9,00	25,00	25,00	6,50	25,00	25,00	25,00	25,00
	Acumulador (m)	193,00	202,00	227,00	252,00	258,50	283,50	308,50	333,50	358,50



PREFEITURA MUNICIPAL DE CAÇAPAVA DO SUL
 Secretaria Municipal de Planejamento e Meio Ambiente
PLANEJAMENTO URBANO

PROJETO: Pavimentação e drenagem da Rua Luiz Coelho Leal
ENDEREÇO: Entr. Francisco Poggia – Entr. Barnabé M. Leão

PROJETO:

Helmesona de O. Santana
 Eng.ª Civil – CREA RS 152846

Giovani Amestoy da Silva
 Prefeito Municipal

Escala 1:1000

abril de 2019

PRANCHA
 04

DIREITOS AUTORAIS RESERVADOS – LEI FEDERAL 5.194/66
 Prefeitura Municipal de Caçapava do Sul
 Rua XV de Novembro, 438, Caçapava do Sul /RS