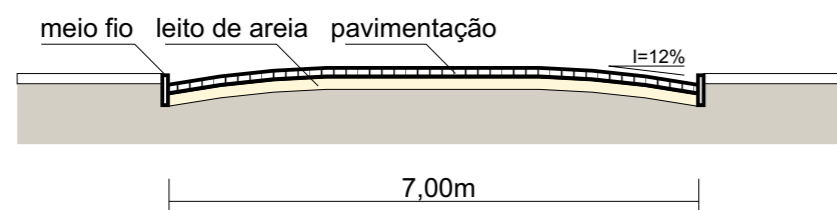


Nº das estacas		01	02	03	04	05	06	07	08	09	10	11	12	13	14
Dist. Quotas	Terreno (mm)	439650	439831	440643	441422	442831	443649	444005	444281	444208	443825	443825	443825	444250	444500
	Greide (mm)	439650	439800	440730	441660	442600	443370	443750	443900	444100	444150	444220	444280	444450	444500
Dist.	Parcial (m)	7,50	25,00	25,00	25,00	25,00	12,50	25,00	25,00	15,00	10,50	10,50	28,50	6,50	
	Acumulada (m)	7,50	32,50	57,50	82,50	107,50	120,00	145,00	170,00	185,00	195,50	206,00	234,50	241,00	

..... Perfil do Terreno  
 ————— Perfil Projetado



**Seção Padrão**  
 esc: 1:100

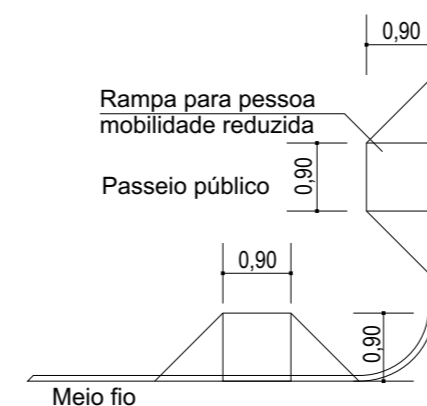
### PERFIL LONGITUDINAL

	Pavimentação	Guias
Caixa de Rolamento	1.687,00m <sup>2</sup>	321,00m
Estacionamentos	213,00m <sup>2</sup>	130,00m
Complementação de Cruzamentos	110,00m <sup>2</sup>	23,00m
<b>Totais:</b>	<b>2.010,00m<sup>2</sup></b>	<b>474,00m</b>


### Sinalização

- Tipo de sinalização (detalhe anexo)
- Posição e sentido de visão
- Rebaixo de meio fio

escala horizontal 1:500  
 escala vertical 1:100



**DETALHE DE REBAIXO**  
 esc:1:100



**PREFEITURA MUNICIPAL DE CAÇAPAVA DO SUL**  
 Secretaria de Município da Coordenação e Planejamento

Março/2010

Cel. Zauri Tiarajú de Castro  
 Prefeito

Cel. Eduardo Leitão Crisóstomo  
 Secretário da Coordenação e Planejamento



### PAVIMENTAÇÃO COM PARALELEPÍPEDOS

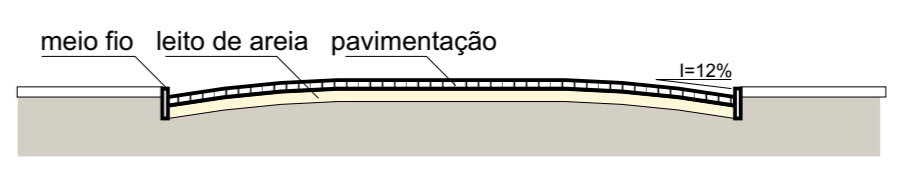
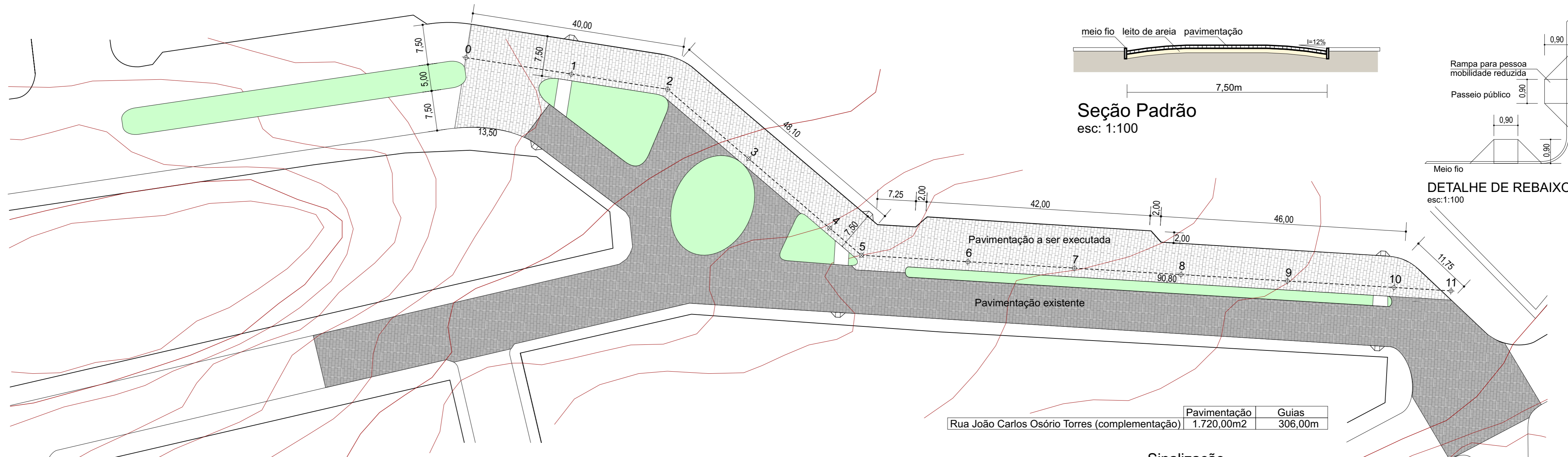
Via (s): Rua João Carlos Osório Torres  
 (Trecho entre Rua dos Parreirais e Rua Wantuil Albarnaz)

Arquivo  
 Pav-Rua  
 J.C.O.Torres

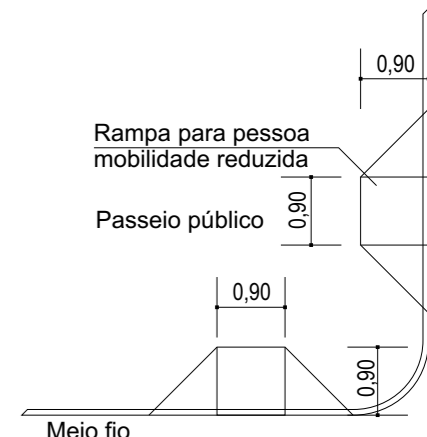
**Projeto Técnico**

Pacifico J. Vargas - arquiteto  
 CREA 57.302

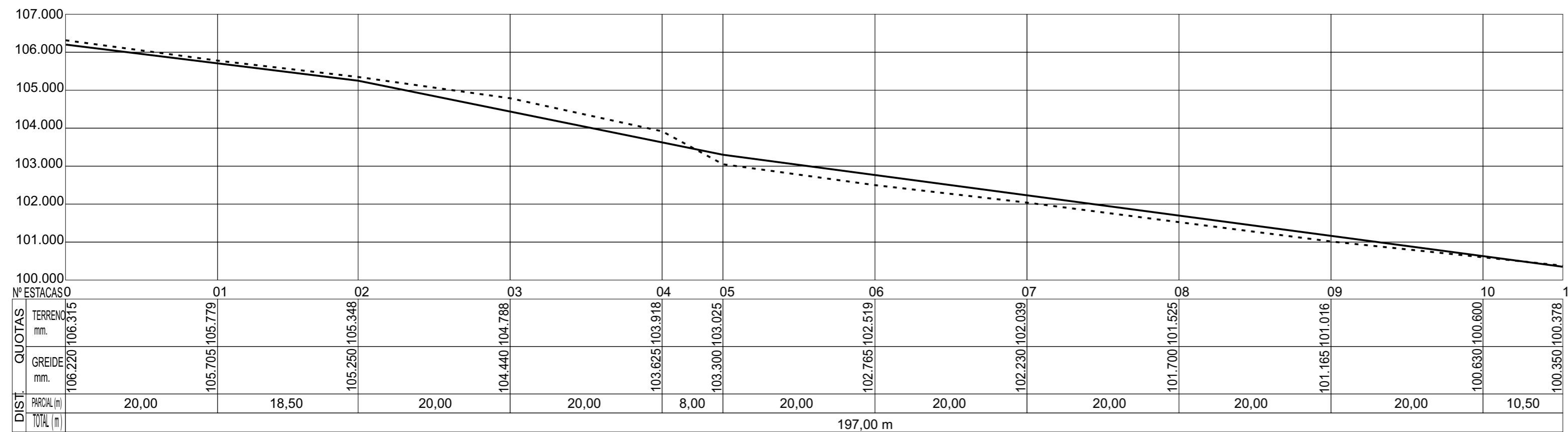
Pompeu M. Freitas - Engº Civil  
 CREA 67.999



**Seção Padrão**  
esc: 1:100



**DETALHE DE REBAIXO**  
esc:1:100



**PERFIL LONGITUDINAL**  
esc. vertical: 1:100  
esc. horizontal: 1:500  
----- Superfície do terreno  
————— Superfície projetada

**Sinalização**

- Tipo de sinalização (detalhe anexo)
- Posição e sentido de visão
- Rebaixo de meio fio

**IMPLANTAÇÃO**  
esc: 1:500

**PREFEITURA MUNICIPAL DE CAÇAPAVA DO SUL**  
Secretaria de Município da Coordenação e Planejamento

Março/2010	Cel. Zauri Tiarajú de Castro Prefeito	Cel. Eduardo Leitão Crisóstomo Secretário da Coordenação e Planejamento
------------	--	--

**PAVIMENTAÇÃO COM PARALELEPÍEDOS**

Via (s): Rua João Carlos Osório Torres  
(Trecho entre Rua Aristides de Macedo e Rua Dagoberto Barcelos)

Arquivo Pav-Rua J.C.O.Torres	<b>Projeto Técnico</b>	Pacífico J. Vargas - arquiteto CREA 57.302	Pompeu M. Freitas - EngºCivil CREA 67.999
------------------------------------	------------------------	---	--