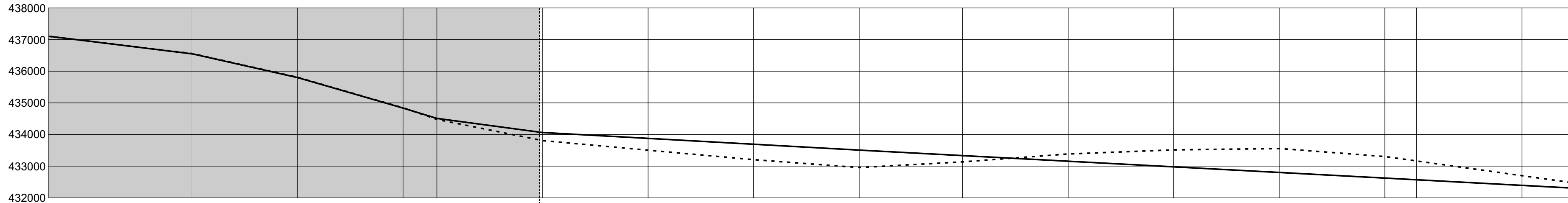
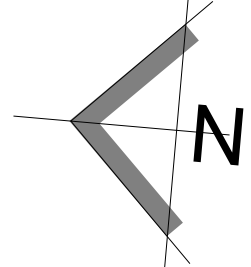


**IMPLANTAÇÃO**  
esc: 1:750

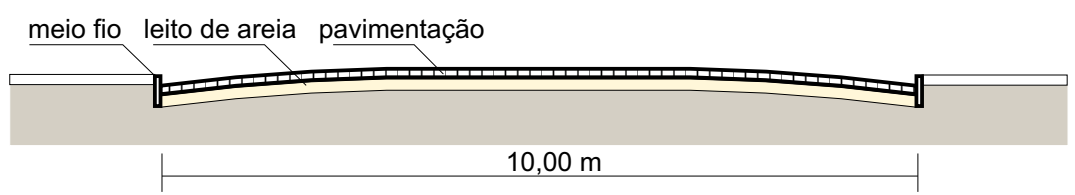


- Sinalização**
- Tipo de sinalização (detalhe anexo)
  - Sentido de visão
  - Rebaixo de meio fio

Nº das estacas		01	02	03	04	05	06	07	08	09	10	11	12	13	14	15	16
Dist. Quotas	Terreno (mm)	436555	435815	434840	434475	433810	433505	433205	432955	433140	433325	433520	433555	433305	433165	432695	432490
	Greide (mm)	436555	435815	434840	434500	434100	433900	433700	433500	433330	433150	432970	432790	432610	432565	432390	432315
Dist.	Parcial (m)		25,00	25,00	8,00	25,00	25,75	25,00	25,00	24,50	25,00	25,00	25,00	25,00	7,50	25,00	11,00
	Acumulada (m)		25,00	50,00	58,00	82,25	25,75	50,75	75,75	100,25	125,25	150,25	175,25	200,25	207,75	232,75	243,75

..... Perfil do Terreno  
 ——— Perfil Projetado

**PERFIL LONGITUDINAL**  
 escala horizontal 1:750  
 escala vertical 1:100



**CORTE**  
esc: 1:100

**PREFEITURA MUNICIPAL DE CAÇAPAVA DO SUL**  
 Secretaria de Município da Coordenação e Planejamento

**PAVIMENTAÇÃO COM PARALELEPÍPEDOS**  
 Via (s) : Avenida Nicolau Silveira Abraão  
 (Trecho entre Av. Alfredo Duarte e Rua Patrício P. De Freitas)

Dezembro/2009	Zauri Tiarajú de Castro Prefeito Municipal	Pacífico J. Vargas-arquiteto CREA nº 57.302	Marcelo S. Silva-Engº Civil CREA nº 81.674
---------------	---	--	---