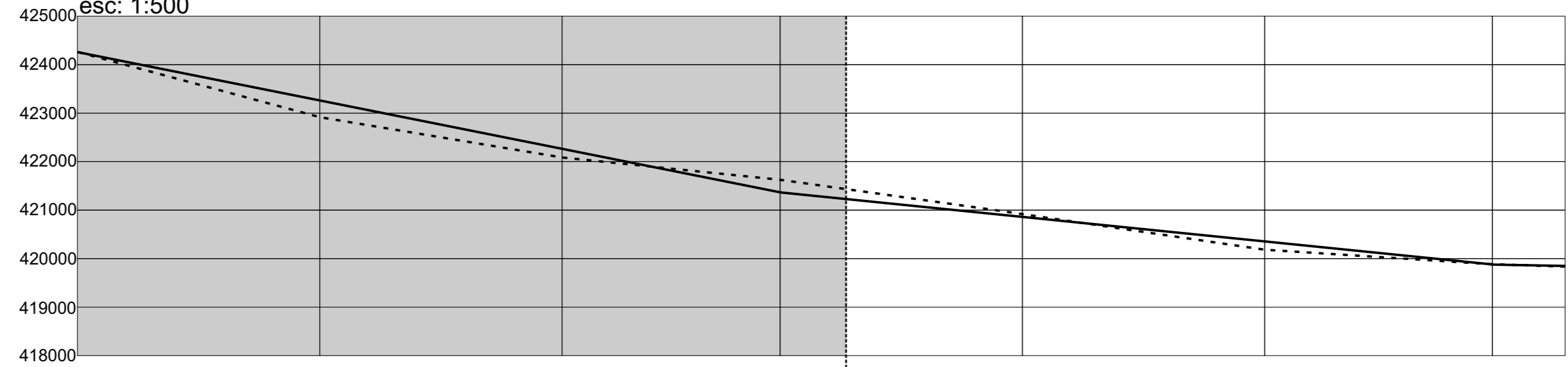


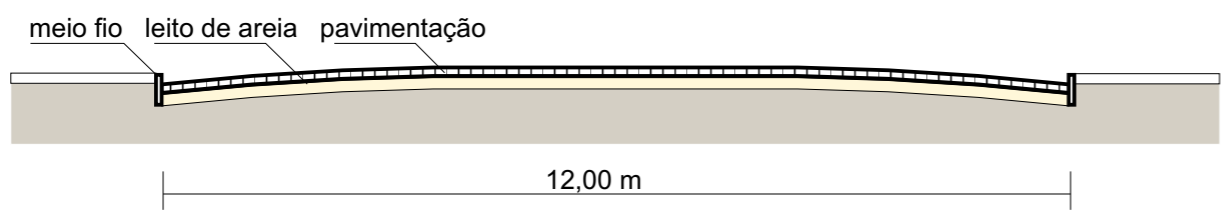
IMPLANTAÇÃO
esc: 1:500



Nº das estacas		01	02	03	04	05	06	07	08
Quotas	Terreno (mm)	424265	422915	422085	421625	420920	420185	419885	419835
	Greide (mm)	424265	423265	422265	421365	420860	420355	419885	419835
Dist.	Parcial (m)	25,00	25,00	22,50	7,50	17,50	25,00	23,50	7,50
	Acumulada (m)	25,00	50,00	72,50	80,00	17,50	42,50	66,00	73,50

..... Perfil do Terreno
 ——— Perfil Projetado

PERFIL LONGITUDINAL
 escala horizontal 1:500
 escala vertical 1:100



CORTE
 esc: 1:100

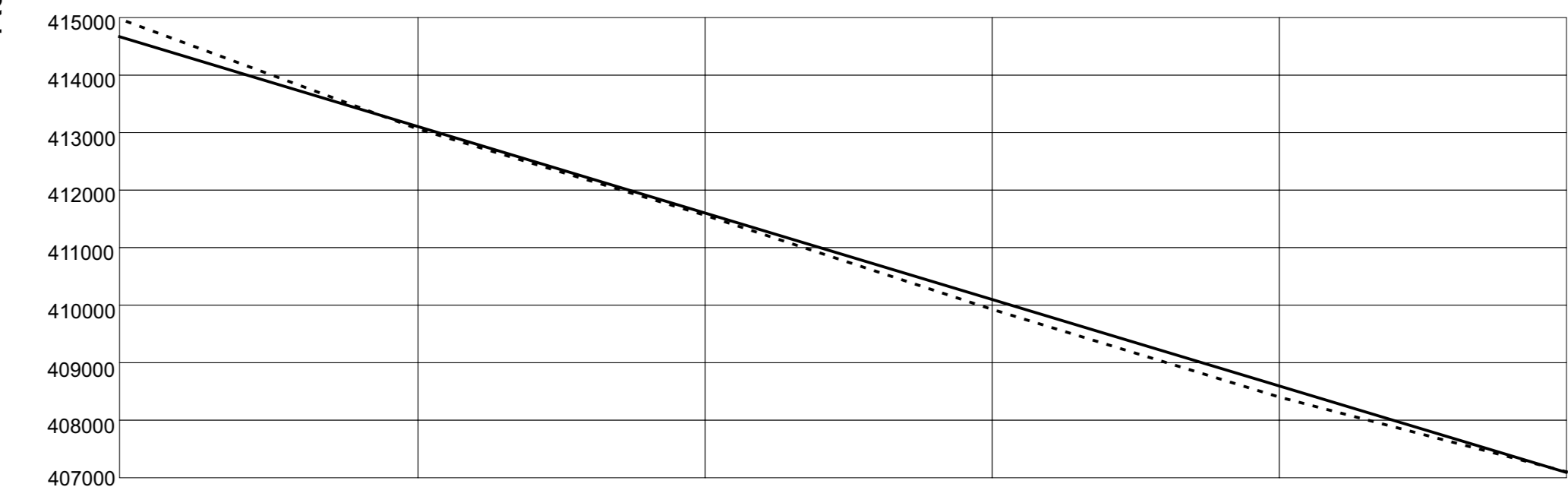
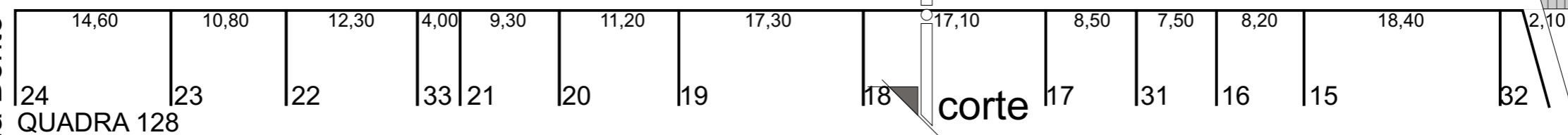
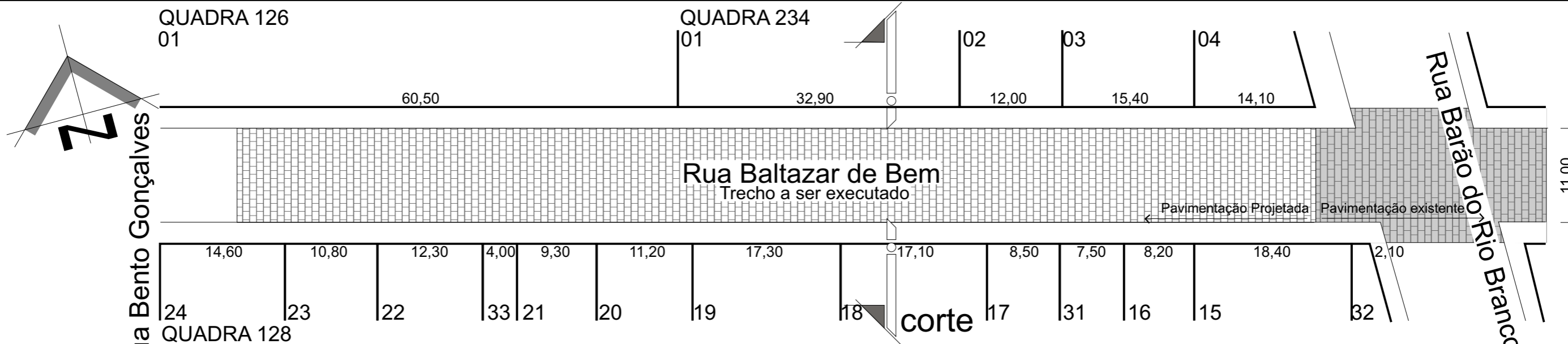
PREFEITURA MUNICIPAL DE CAÇAPAVA DO SUL
 Secretaria de Município da Coordenação e Planejamento

PAVIMENTAÇÃO COM PARALELEPÍPEDOS

Via (s) : Rua Baltazar de Bem
 (Trecho entre Rua Riachuelo e Rua Gal. Neto)



Dezembro/2009	Zauri Tiarajú de Castro Prefeito Municipal	Pacífico J. Vargas-arquiteto CREA nº 57.302	Marcelo S. Silva-Engº Civil CREA nº 81.674
---------------	---	--	---

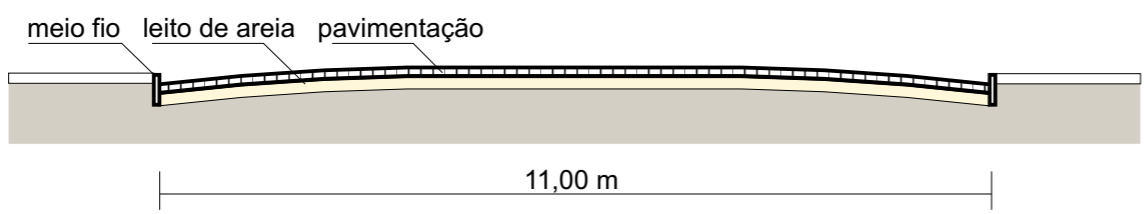


IMPLANTAÇÃO
esc: 1:500

Nº das estacas		01	02	03	04	05	06
Quotas	Terreno (mm)	414995	413065	411565	409930	408400	407105
	Greide (mm)	414605	413105	411605	410105	408605	407105
Dist.	Parcial (m)		26,00	25,00	25,00	25,00	25,00
	Acumulada (m)		26,00	51,00	76,00	101,00	126,00

..... Perfil do Terreno
 _____ Perfil Projetado

PERFIL LONGITUDINAL
 escala horizontal 1:500
 escala vertical 1:100



CORTE
esc: 1:100

PREFEITURA MUNICIPAL DE CAÇAPAVA DO SUL
 Secretaria de Município da Coordenação e Planejamento

PAVIMENTAÇÃO COM PARALELEPÍPEDOS

Via (s) : Rua Baltazar de Bem
 (Trecho entre Rua Bento Gonçalves e Rua Barão do Rio Branco)



Dezembro/2009	Zauri Tiarajú de Castro Prefeito Municipal	Pacífico J. Vargas-arquiteto CREA n° 57.302	Marcelo S. Silva-Eng° Civil CREA n° 81.674
---------------	---	--	---