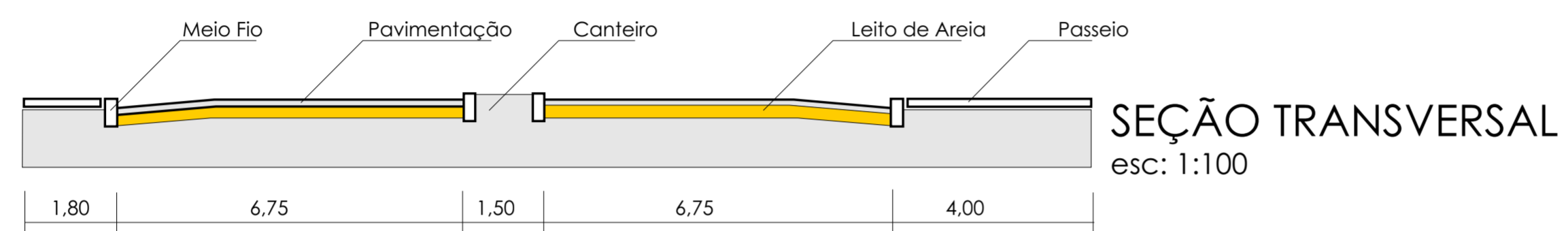
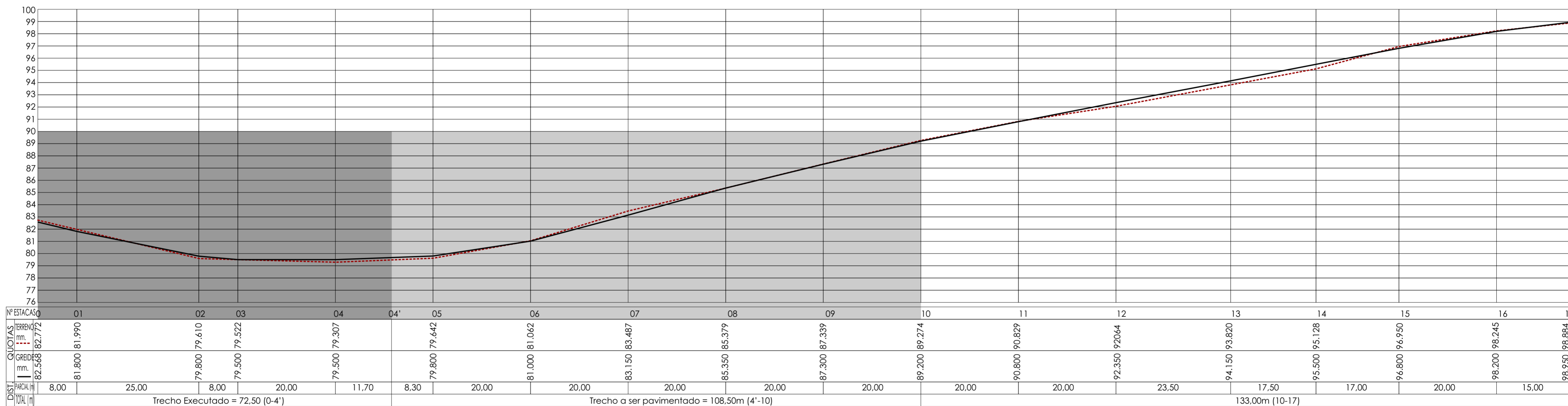


**PLANTA BAIXA**  
esc: 1:500



**SEÇÃO TRANSVERSAL**  
esc: 1:100



**PERFIL LONGITUDINAL**

esc. vertical: 1:200  
esc. horizontal: 1:500



**PREFEITURA MUNICIPAL DE CAÇAPAVA DO SUL**  
Secretaria de Município da Coordenação e Planejamento

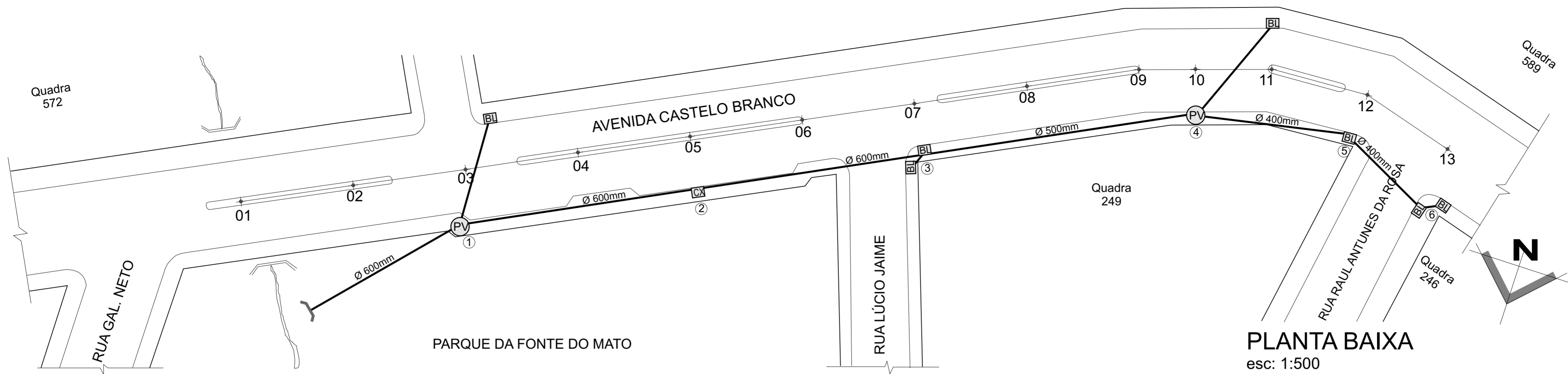


**PAVIMENTAÇÃO COM PARALELEPÍEDOS**

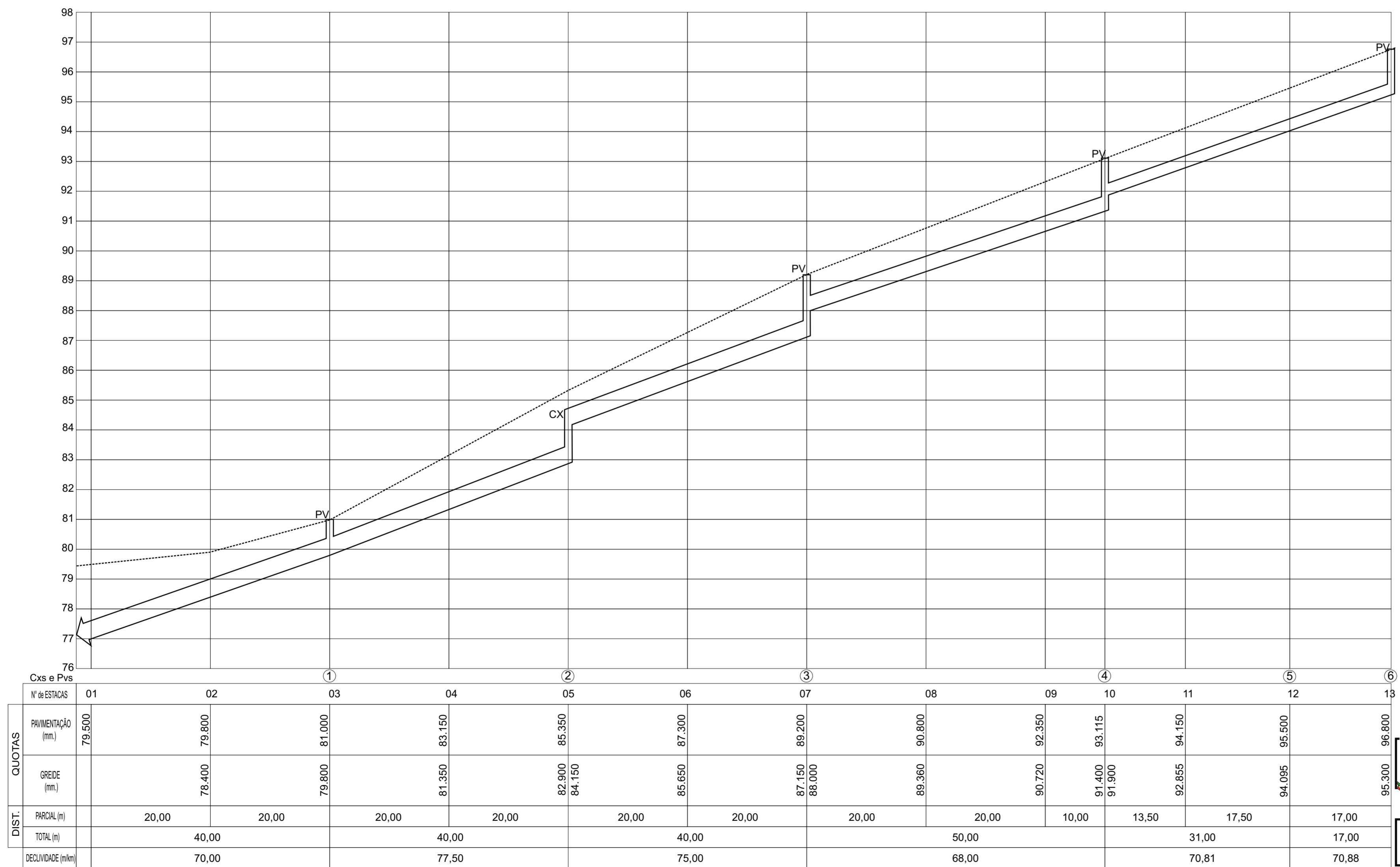
Via (s) : Av. Castelo Branco  
(Trecho entre Rua João Francisco da Silveira Godinho e Rua Lúcio Jaime)

**1**

Abril/2009	Zauri Tiaraju de Castro Prefeito	Pacífico J. Vargas - arquiteto CREA 57.302	Marcelo S. Silva-Engº Civil CREA 81.674
------------	-------------------------------------	---	--



**PLANTA BAIXA**  
esc: 1:500



**PERFIL LONGITUDINAL**  
esc. vertical: 1:100 esc. horizontal: 1:500



**PREFEITURA MUNICIPAL DE CAÇAPAVA DO SUL**  
Secretaria de Município da Coordenação e Planejamento

**MICRODRENAGEM**

Via (s) : Av. Castelo Branco  
(Trecho entre Rua Gal. Neto e Rua Antunes da Rosa)



Abril/2009

Zauri Tiarajú de Castro  
Prefeito

Pacífico J. Vargas-arquiteto  
CREA 57.302

Marcelo S. Silva-Engº Civil  
CREA 81.674

2